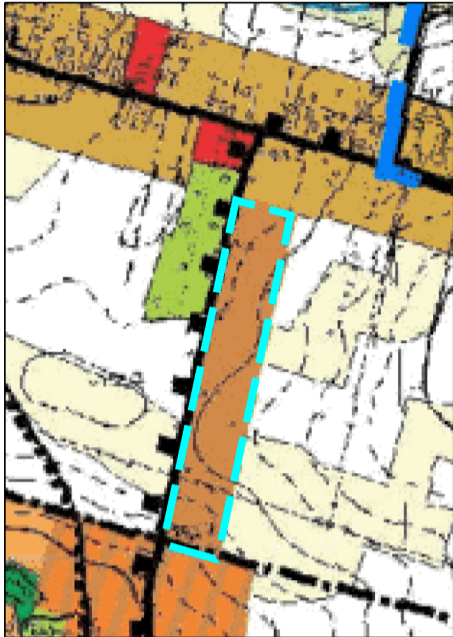


Zmiana miejscowego planu zagospodarowania przestrzennego Gminy Dłutów dla części obrębu geodezyjnego Mierzączka Duża

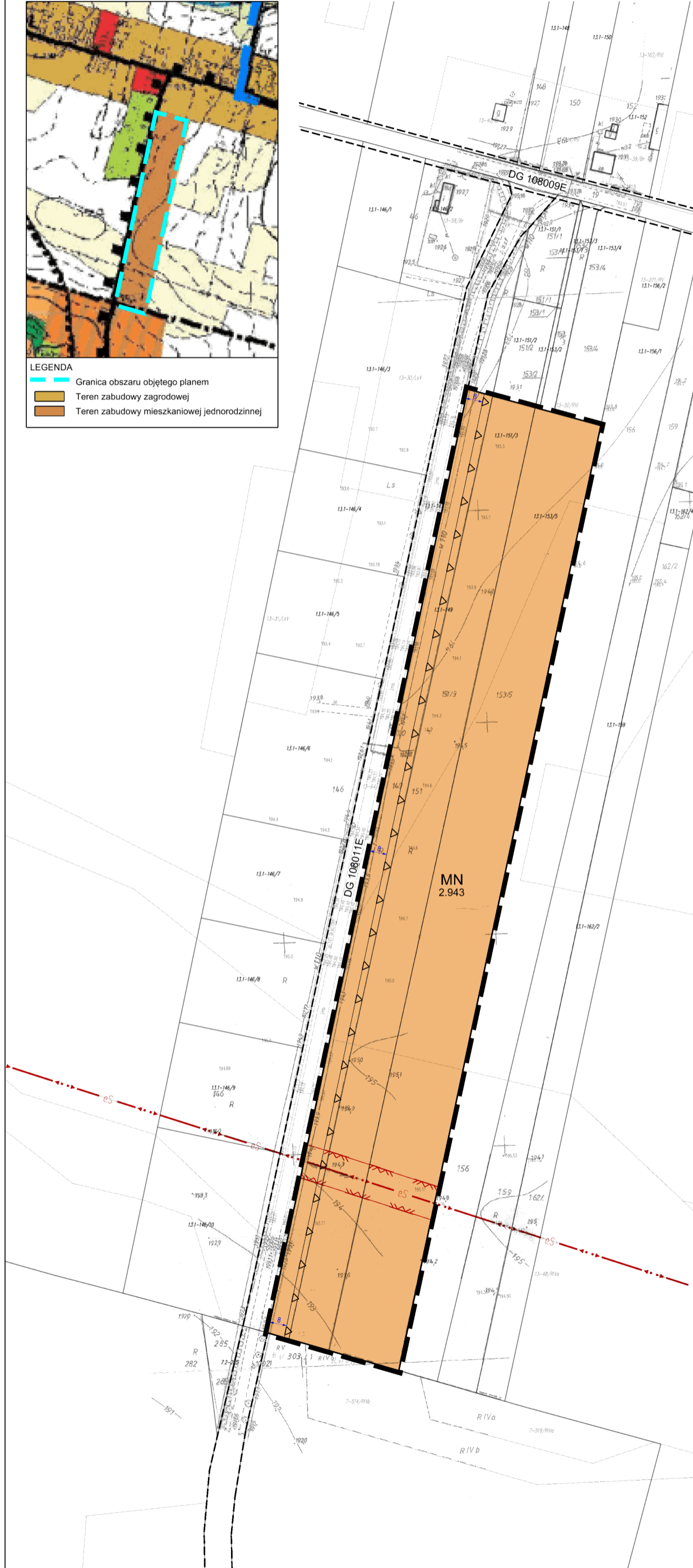


Wyrys ze zmiany studium uwarunkowań i kierunków zagospodarowania przestrzennego Gminy Dłutów
Skala 1:10000

Rysunek planu, Zał. Nr 1 do uchwały Nr .../.../2020
Rady Gminy Dłutów z dnia 2020 r.



- LEGENDA**
- Granica obszaru objętego planem
 - Teren zabudowy zagrodowej
 - Teren zabudowy mieszkaniowej jednorodzinnej

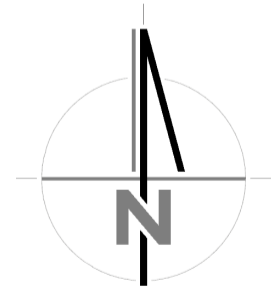


OZNACZENIA OBOWIĄZUJĄCYCH USTALEŃ PLANU:

- Granica obszaru objętego planem
- Linia rozgraniczająca tereny o różnym przeznaczeniu lub różnych zasadach zagospodarowania
- Nieprzekraczalna linia zabudowy
- MN Teren zabudowy mieszkaniowej jednorodzinnej
- Granica strefy ochronnej od napowietrznej linii elektroenergetycznej średniego napięcia

OZNACZENIA INFORMACYJNE PLANU LUB WYNIKAJĄCE Z PRZEPISÓW ODREBNYCH:

- MN Symbol terenu
- 2.943 Powierzchnia terenu w [ha]
- 8 Wymiarowanie w [m]
- Linia rozgraniczająca tereny o różnym przeznaczeniu lub różnych zasadach zagospodarowania poza granicą obszaru objętego planem
- eS Napowietrzna linia elektroenergetyczna średniego napięcia



0 m 100m

SKALA 1:2000

M

MASTERPLAN

UL. RYCERSKA 7
55-040 ŚLĘZA
KOM. 601 174 878
WWW.MASTER-PLAN.PL
PRACOWNIA@MASTER-PLAN.PL
NIP: 6391968558, REGON: 362935724

INWESTOR:	Gmina Dłutów ul. Pabianicka 25, 95-081 Dłutów		
TEMAT:	Zmiana miejscowego planu zagospodarowania przestrzennego Gminy Dłutów dla części obrębu geodezyjnego Mierzączka Duża		
RYSUNEK:	Rysunek planu, Zał. Nr 1 do uchwały Nr .../.../2020 Rady Gminy Dłutów z dnia 2020 r.		
OPRACOWAŁ:	MASTERPLAN Maciej Niźborski		
SKALA:	1:2000	DATA:	styczeń 2020 r.