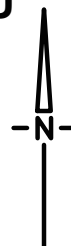
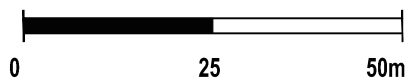







# PROGNOZA ODDZIAŁYWANIA NA ŚRODOWISKO DO ZMIANY MIEJSCOWEGO PLANU ZAGOSPODAROWANIA PRZESTRZENNEGO GMINY DŁUTÓW DLA CZĘŚCI OBRĘBU GEODEZYJNEGO CZYŻEMIN

RYSUNEK PROGNOZY 2







SKALA 1 : 1000



## OZNACZENIA PROGNOZY

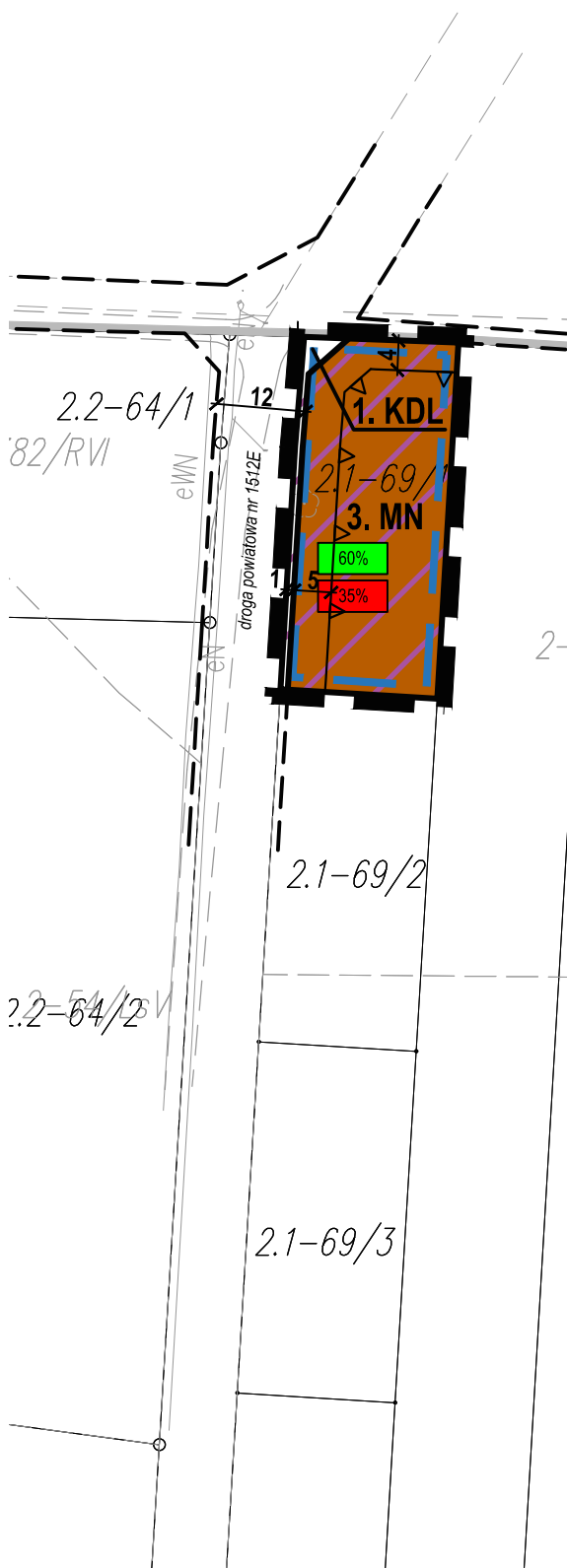
-  OBSZAR GZWP NR 401 - cały obszar zmiany planu
-  ZAKAZ LOKALIZACJI PRZEDSIĘWZIĘĆ MOGĄCYCH ZAWSZE ZNACZĄCO ORAZ MOGĄCYCH POTENCJALNIE ZNACZĄCO ODDZIAŁYWAĆ NA ŚRODOWISKO - cały obszar zmiany planu
-  MINIMALNY UDZIAŁ POWIERZCHNI BIOLOGICZNIE CZYNNEJ W POWIERZCHNI DZIAŁKI BUDOWLANEJ
-  MAKSYMALNY UDZIAŁ POWIERZCHNI ZABUDOWY W POWIERZCHNI DZIAŁKI BUDOWLANEJ
-  TERENY CHRONIONE AKUSTYCZNIE

## OZNACZENIA OBOWIĄZUJĄCE

-  GRANICA ADMINISTRACYJNA GMINY
-  GRANICA OBSZARU OBJĘTEGO PLANEM
-  LINIE ROZGRANICZAJĄCE TERENY O RÓŻNYM PRZEZNACZENIU LUB RÓŻNYCH ZASADACH ZAGOSPODAROWANIA
-  NIEPRZEKRACZALNA LINIA ZABUDOWY
-  TEREN ZABUDOWY MIESZKANIOWEJ JEDNORODZINNEJ
-  TEREN DROGI PUBLICZNEJ KLASY LOKALNEJ

## OZNACZENIA INFORMACYJNE

-  DROGA POWIATOWA POZA OBSZAREM OBJĘTYM PLANEM



LICENCJA MAPY NR GK.6642.2455.2021\_1008\_P  
WYDANA PRZEZ STAROSTĘ PABIANICKIEGO

**PRACOWNIA TEREN**  
EWA KRAKOWSKA UPR.URB. NR 1099/90  
90-448 ŁÓDŹ  
UL. ZWIRKI 1C LOK. 3

LUTY 2022