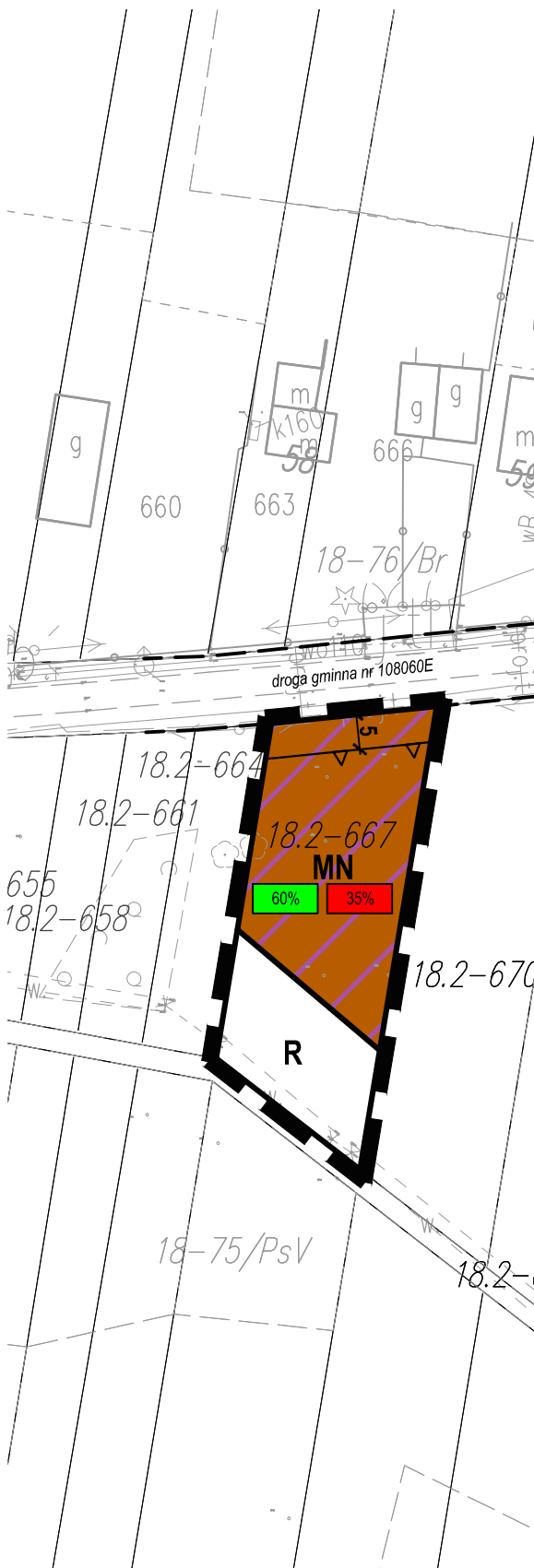
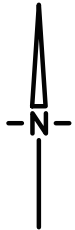



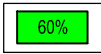
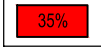

PROGNOZA ODZIAŁYWANIA NA ŚRODOWISKO DO ZMIANY MIEJSCOWEGO PLANU ZAGOSPODAROWANIA PRZESTRZENNEGO GMINY DŁUTÓW DLA CZĘŚCI OBREBU GEODEZYJNEGO ŚLĄDKOWICE

RYSUNEK PROGNOZY






SKALA 1 : 1000



OZNACZENIA PROGNOZY

-  ZAKAZ LOKALIZACJI PRZEDSIĘWZIĘĆ MOGĄCYCH ZAWSZE ZNACZĄCO ORAZ MOGĄCYCH POTENCJALNIE ZNACZĄCO ODDZIAŁYWAĆ NA ŚRODOWISKO - cały obszar zmiany planu
-  MINIMALNY UDZIAŁ POWIERZCHNI BIOLOGICZNIE CZYNNEJ W POWIERZCHNI DZIAŁKI BUDOWLANEJ
-  MAKSYMALNY UDZIAŁ POWIERZCHNI ZABUDOWY W POWIERZCHNI DZIAŁKI BUDOWLANEJ
-  TERENY CHRONIONE AKUSTYCZNIE

OZNACZENIA OBOWIĄZUJĄCE

-  GRANICA OBSZARU OBJĘTEGO PLANEM
-  LINIE ROZGRANICZAJĄCE TERENY O RÓŻNYM PRZEZNACZENIU LUB RÓŻNYCH ZASADACH ZAGOSPODAROWANIA
-  NIEPRZEKRACZALNA LINIA ZABUDOWY
-  TEREN ZABUDOWY MIESZKANIOWEJ JEDNORODZINNEJ
-  TEREN ROLNY

OZNACZENIA INFORMACYJNE

-  DROGA GMINNA POZA OBSZAREM OBJĘTYM PLANEM

LICENCJA MAPY NR GK.6642.2455.2021_1008_P
WYDANA PRZEZ STAROSTĘ PABIANICKIEGO

PRACOWNIA TEREN

EWA KRAKOWSKA UPR.URB. NR 1099/90
90-448 ŁÓDŹ
UL. ZWIWKI 1C LOK. 3

LUTY 2022