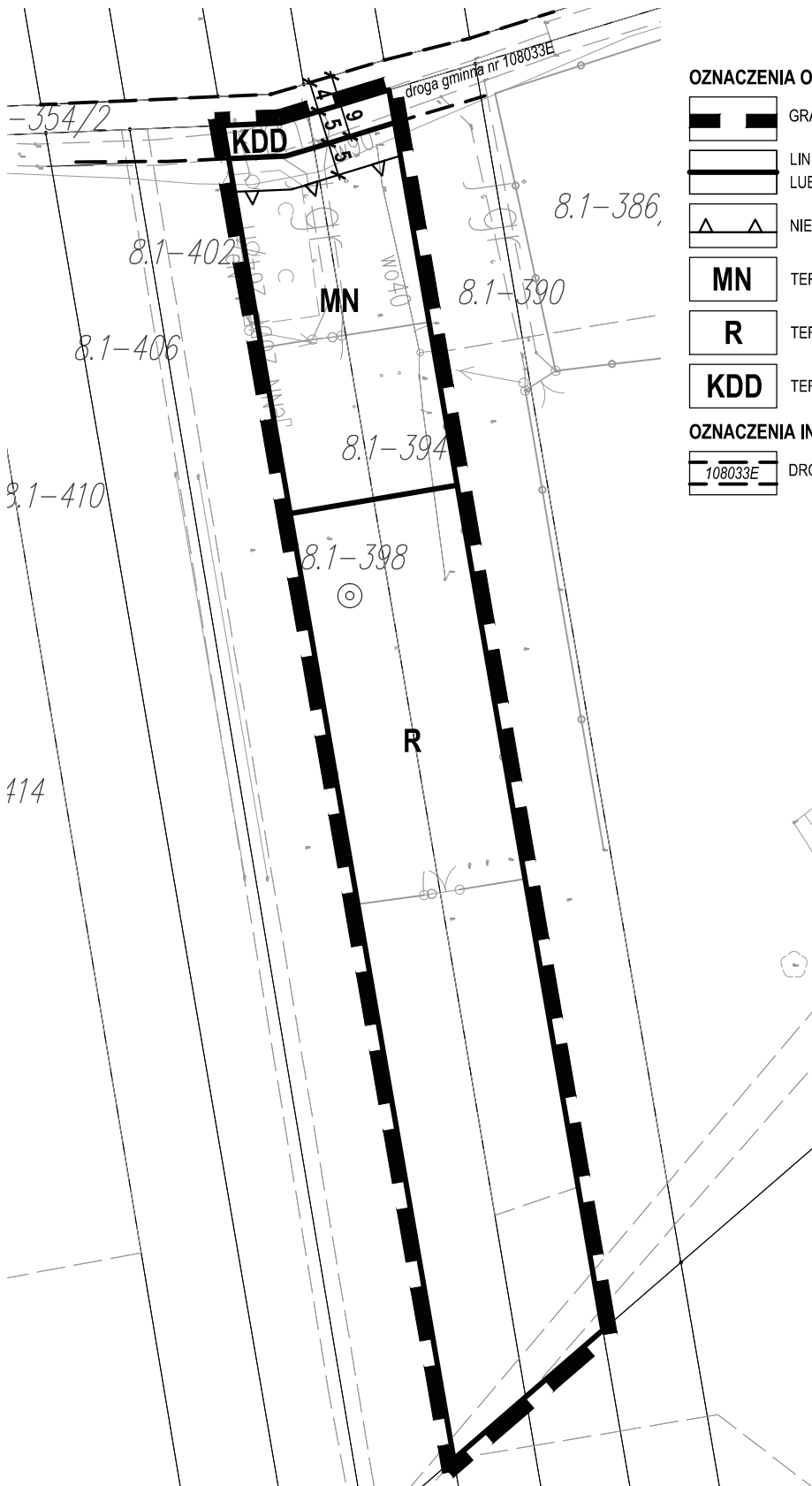
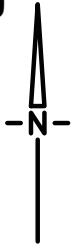
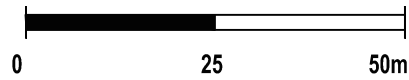


ZMIANA MIEJSCOWEGO PLANU ZAGOSPODAROWANIA PRZESTRZENNEGO GMINY DŁUTÓW DLA CZĘŚCI OBREBU GEODEZYJNEGO HUTA DŁUTOWSKA

RYSUNEK PLANU

Załącznik Nr 1 do Uchwały Nr ...
Rady Gminy Dłutów z dnia ...

SKALA 1 : 1000



OZNACZENIA OBOWIĄZUJĄCE

- GRANICA OBSZARU OBJĘTEGO PLANEM
- LINIE ROZGRANICZAJĄCE TERENY O RÓŻNYM PRZEZNACZENIU LUB RÓŻNYCH ZASADACH ZAGOSPODAROWANIA
- NIEPRZEKRACZALNA LINIA ZABUDOWY
- MN** TEREN ZABUDOWY MIESZKANIOWEJ JEDNORODZINNEJ
- R** TEREN ROLNY
- KDD** TEREN DROGI PUBLICZNEJ KLASY DOJAZDOWEJ

OZNACZENIA INFORMACYJNE

- DROGA GMINNA POZA OBSZAREM OBJĘTYM PLANEM

WYRYS ZE STUDIUM UWARUNKOWAŃ I KIERUNKÓW ZAGOSPODAROWANIA PRZESTRZENNEGO GMINY DŁUTÓW UCHWAŁA NR XIV/108/20 RADY GMINY DŁUTÓW Z DNIA 29 LIPCA 2020



OZNACZENIA OBSZARU	FUNKCJA PODSTAWOWA	FUNKCJA TOWARZYSZĄCA LUB UZUPEŁNIAJĄCA
	GRANICA OBSZARU OBJĘTEGO PLANEM	
	TERENY INDYWIDUALNEJ ZABUDOWY REKREACYJNEJ	ZABUDOWA USŁUGOWA
	TERENY ZABUDOWY MIESZK.-JEDNORODZ.	USŁUGI LOKALNE
	ZABUDOWA MIESZANA JEDNORODZINNA I REKREACJI INDYWIDUALNEJ	ZABUDOWA USŁUGOWA
	TERENY LASÓW PAŃSTWOWYCH I PRYWATNYCH	
	TERENY ROLNE O WYŻSZYCH KLASACH BONTACYJNYCH	
	RZĘKI I ROLNY MELIORACYJNE	
	DROGI GMINNE (LOKALNE I DOJAZDOWE)	
	OBSZARY PROBLEMOWE	
	PROJEKTOWANY PRZEBIEG SZLAKU KONNEGO	
	GRANICA PROJEKTOWANEGO OBSZARU CHRONIONEGO KRAJOBRAZU „TUŚZYŃSKO-DŁUTOWSKO-GRABAŃSKIEGO” (WZ. PL. ZABUD. WSK. 1.020/094)	

LICENCJA MAPY NR GK.6842.2455.2021_1008_P
WYDANA PRZEZ STAROSTĘ PABIANICKIEGO

PRACOWNIA TEREN

EWĄ KRAKOWSKA UPR.URB. NR 1099/90
90-448 KÓDZ
UL. ŻWIŹKI 1C LOK. 3

LUTY 2022