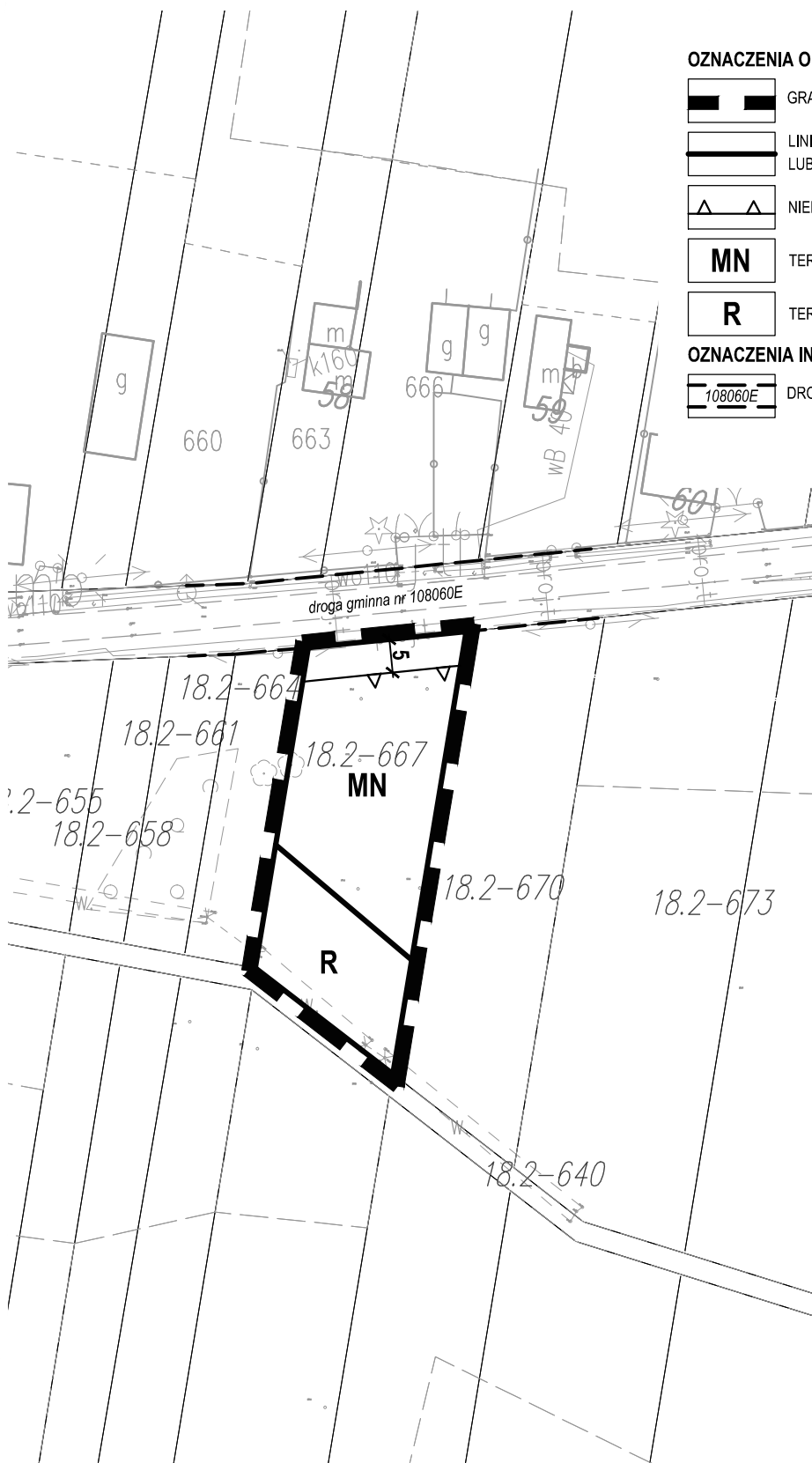
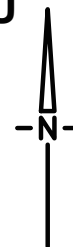


ZMIANA MIEJSCOWEGO PLANU ZAGOSPODAROWANIA PRZESTRZENNEGO GMINY DŁUTÓW DLA CZĘŚCI OBREBU GEODEZYJNEGO ŚLĄDKOWICE

RYSUNEK PLANU

Załącznik Nr 1 do Uchwały Nr ...
Rady Gminy Dłutów z dnia ...

SKALA 1 : 1000



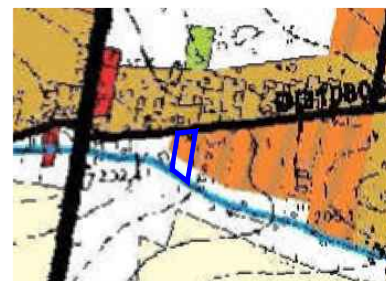
OZNACZENIA OBOWIĄZUJĄCE

- GRANICA OBSZARU OBJĘTEGO PLANEM
- LINIE ROZGRANICZAJĄCE TERENY O RÓŻNYM PRZEZNACZENIU LUB RÓŻNYCH ZASADACH ZAGOSPODAROWANIA
- NIEPRZEKRACZALNA LINIA ZABUDOWY
- TEREN ZABUDOWY MIESZKANIOWEJ JEDNORODZINNEJ
- TEREN ROLNY

OZNACZENIA INFORMACYJNE

- DROGA GMINNA POZA OBSZAREM OBJĘTYM PLANEM

WYRYS ZE STUDIUM UWARUNKOWAŃ I KIERUNKÓW ZAGOSPODAROWANIA PRZESTRZENNEGO GMINY DŁUTÓW UCHWAŁA NR XIV/108/20 RADY GMINY DŁUTÓW Z DNIA 29 LIPCA 2020



OZNACZENIA OBSZARU	FUNKCJA PODSTAWOWA	FUNKCJA TOWARZYSZĄCA LUB UZUPEŁNIAJĄCA
	TERENY ZABUDOWY ZAGRODOWEJ	1. ZABUDOWA JEDNORODZINNA 2. USŁUGI LOKALNE
	ZABUDOWA MIESZANA JEDNORODZINNA I REKREACJA INDYWIDUALNEJ	ZABUDOWA USŁUGOWA
	TERENY ZABUDOWY USŁUGOWEJ	1. ZABUDOWA MIESZK. JEDNOR. 2. TERENY ZIELENI 3. OŚWIĘCENIA, KOMUNIKACJI
	TERENY LASÓW NIEPAŃSTWOWYCH	
	TERENY ROLNE O WYŻSZYCH KLASACH BONITACYJNYCH	
	TERENY ROLNE O NIŻSZYCH KLASACH BONITACYJNYCH	
	RZĘKI I ROWY MELIORACYJNE	
	DROGI POWIATOWE - ZBIORCZE	
	DROGI GMINNE (LOKALNE I DOJAZDOWE)	

LICENCJA MAPY NR GK.6842.2455.2021_1008_P
WYDANA PRZEZ STAROSTĘ PABIANICKIEGO

PRACOWNIA TEREN

EWIA KRAKOWSKA UPR.URB. NR 1099/90
90-448 ŁÓDŹ
UL. ŻWIŹKI 1C LOK. 3

LUTY 2022