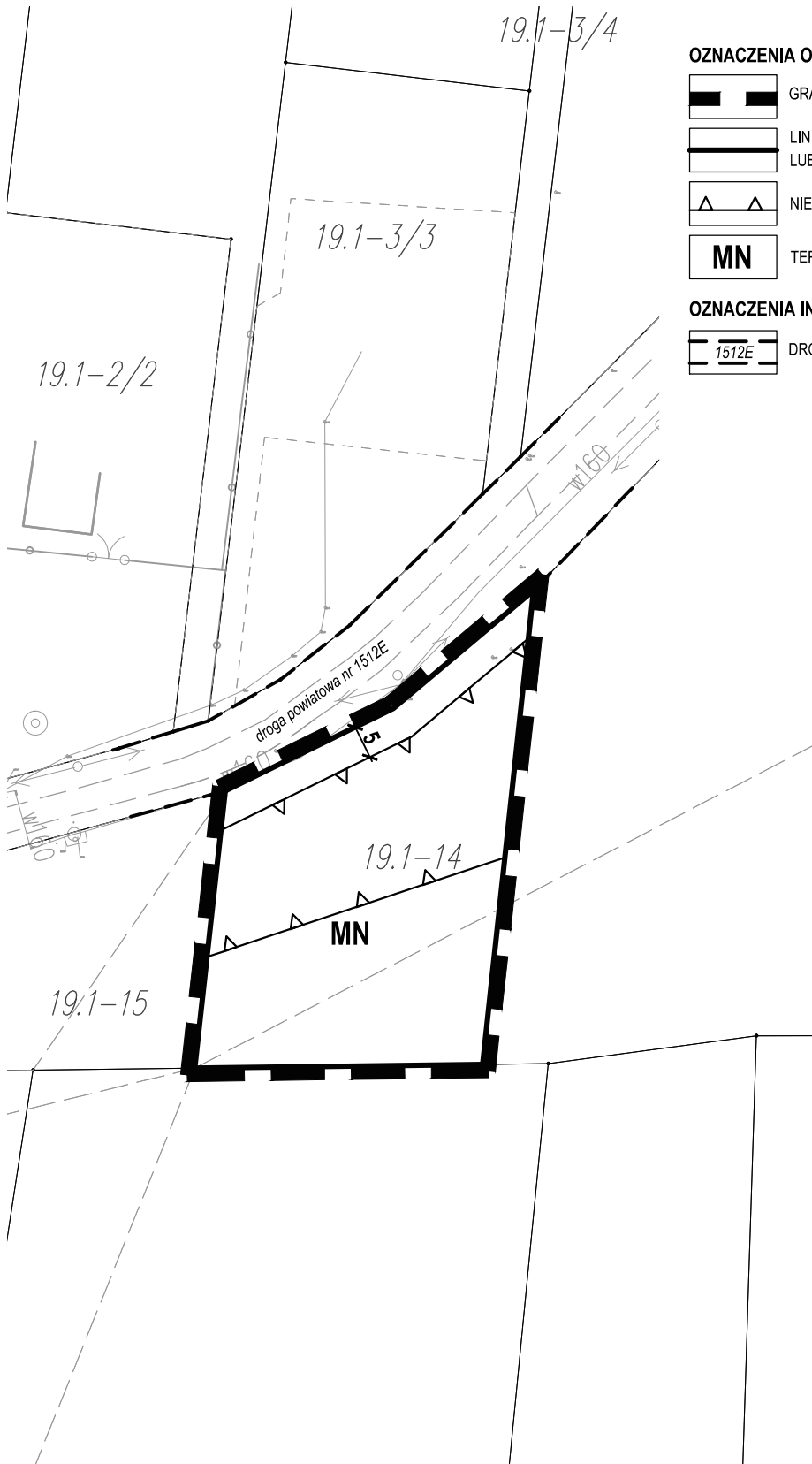
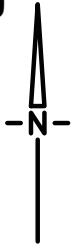
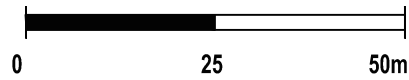


# ZMIANA MIEJSCOWEGO PLANU ZAGOSPODAROWANIA PRZESTRZENNEGO GMINY DŁUTÓW DLA CZĘŚCI OBREBU GEODEZYJNEGO TAŻEWY

RYSUNEK PLANU

Załącznik Nr 1 do Uchwały Nr ...  
Rady Gminy Dłutów z dnia ...

SKALA 1 : 1000



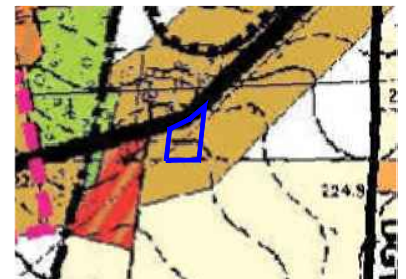
## OZNACZENIA OBOWIĄZUJĄCE

- GRANICA OBSZARU OBJĘTEGO PLANEM
- LINIE ROZGRANICZAJĄCE TERENY O RÓŻNYM PRZEZNACZENIU LUB RÓŻNYCH ZASADACH ZAGOSPODAROWANIA
- NIEPRZEKRACZALNA LINIA ZABUDOWY
- TEREN ZABUDOWY MIESZKANIOWEJ JEDNORODZINNEJ

## OZNACZENIA INFORMACYJNE

- DROGA POWIATOWA POZA OBSZAREM OBJĘTYM PLANEM

WYRYS ZE STUDIUM UWARUNKOWAŃ I KIERUNKÓW ZAGOSPODAROWANIA PRZESTRZENNEGO GMINY DŁUTÓW UCHWAŁA NR XIV/108/20 RADY GMINY DŁUTÓW Z DNIA 29 LIPCA 2020



OZNACZENIA OBSZARU	FUNKCJA PODSTAWOWA	FUNKCJA TOWARZYSZĄCA LUB UZUPEŁNIAJĄCA
	GRANICE OBSZARU OBJĘTEGO PLANEM	
	GRANICE OBREBÓW GEODEZYJNYCH	
	TERENY ZABUDOWY ZAGRODOWEJ	1. ZABUDOWA JEDNORODZINNA I USŁUGI LOKALNE
	ZABUDOWA MIESZANA JEDNORODZINNA I REKREACJI INDYWIDUALNEJ	ZARUDOWA UŻYTKOWA
	TERENY INDYWIDUALNEJ ZABUDOWY REKREACYJNEJ	ZARUDOWA UŻYTKOWA
	TERENY ZABUDOWY MIESZKANIOWO-USŁUGOWEJ	
	TERENY LASÓW NIEPAŃSTWOWYCH	
	TERENY ROLNE O WYŻSZYCH KLASACH BOWITACYJNYCH	
	TERENY ROLNE O NIŻSZYCH KLASACH BOWITACYJNYCH	
	GRANICA STREFY OCHRONY ARCHEOLOGICZNEJ	
	GRANICA STREFY „B”-CZĘŚCIOWEJ OCHRONY KONSERWATORSKIEJ	
	DROGI POWIATOWE - ZBIORCZE	
	DROGI GMINNE (LOKALNE I DOJAZDOWE)	

LICENCJA MAPY NR GK.6842.2455.2021\_1008\_P  
WYDANA PRZEZ STAROSTĘ PABIANICKIEGO

**PRACOWNIA TEREN**

EWIA KRAKOWSKA UPR.URB.NR 1099/90  
90-448 KÓDZ  
UL. ŻWIŹKI 1C LOK. 3

LUTY 2022