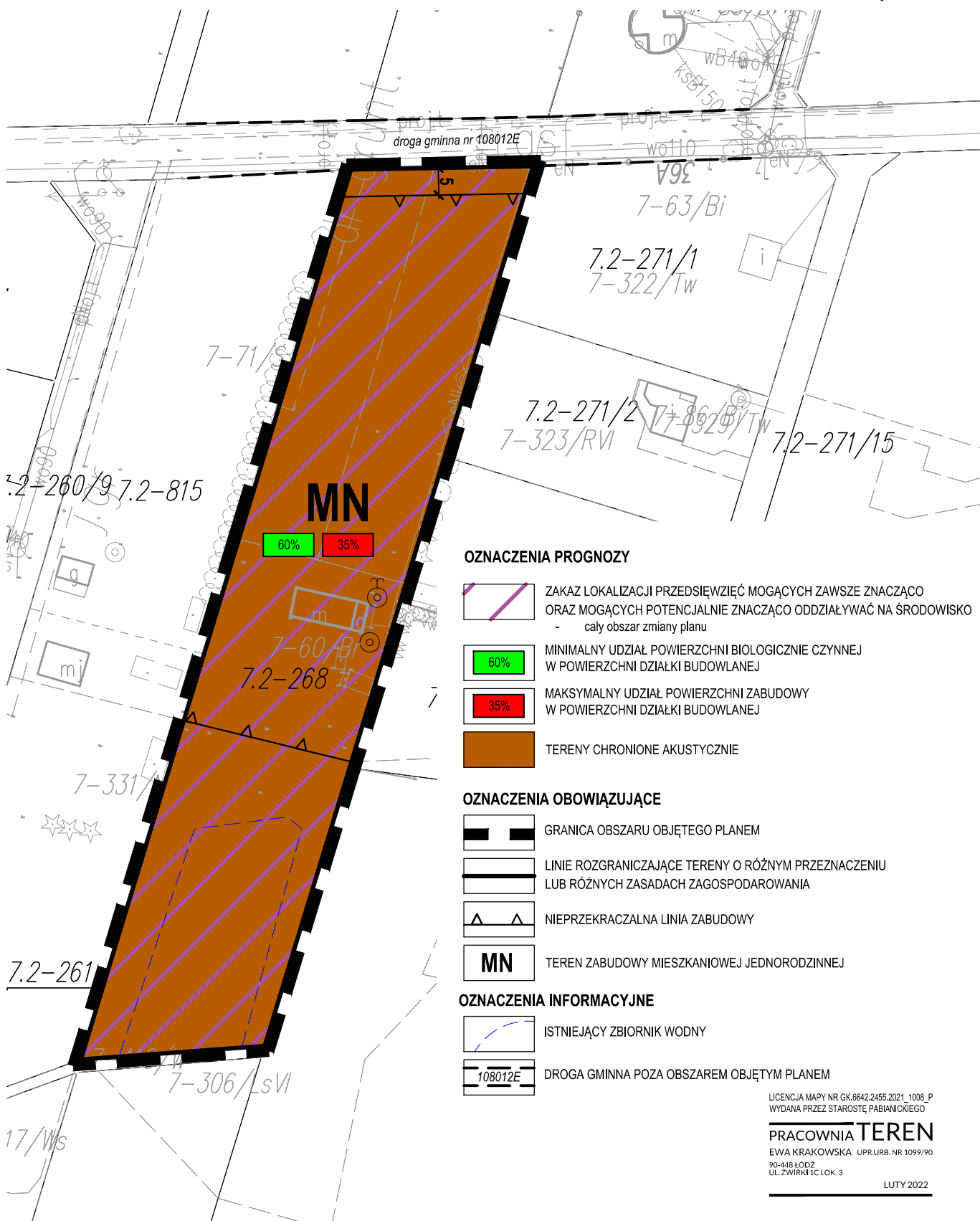
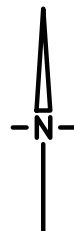






PROGNOZA ODZIAŁYWANIA NA ŚRODOWISKO DO ZMIANY MIEJSCOWEGO PLANU ZAGOSPODAROWANIA PRZESTRZENNEGO GMINY DŁUTÓW DLA CZĘŚCI OBRĘBU GEODEZYJNEGO DRZEWOCINY

RYSUNEK PROGNOZY





SKALA 1 : 1000





OZNACZENIA PROGNOZY

-  ZAKAZ LOKALIZACJI PRZEDSIĘWZIĘĆ MOGĄCYCH ZAWSZE ZNACZĄCO ORAZ MOGĄCYCH POTENCJALNIE ZNACZĄCO ODDZIAŁYWAĆ NA ŚRODOWISKO - cały obszar zmiany planu
-  MINIMALNY UDZIAŁ POWIERZCHNI BIOLOGICZNIE CZYNNEJ W POWIERZCHNI DZIAŁKI BUDOWLANEJ
-  MAKSYMALNY UDZIAŁ POWIERZCHNI ZABUDOWY W POWIERZCHNI DZIAŁKI BUDOWLANEJ
-  TERENY CHRONIONE AKUSTYCZNIE

OZNACZENIA OBOWIĄZUJĄCE

-  GRANICA OBSZARU OBJĘTEGO PLANEM
-  LINIE ROZGRANICZAJĄCE TERENY O RÓŻNYM PRZEZNACZENIU LUB RÓŻNYCH ZASADACH ZAGOSPODAROWANIA
-  NIEPRZEKRACZALNA LINIA ZABUDOWY
-  TEREN ZABUDOWY MIESZKANIOWEJ JEDNORODZINNEJ

OZNACZENIA INFORMACYJNE

-  ISTNIEJĄCY ZBIORNIK WODNY
-  DROGA GMINNA POZA OBSZAREM OBJĘTYM PLANEM

LICENCJA MAPY NR GK.6642.2455.2021_1008_P
WYDANA PRZEZ STAROSTĘ PABIANICKIEGO

PRACOWNIA TEREN

EWA KRAKOWSKA UP.R.URB. NR 1099/90
90-448 ŁÓDŹ
UL. ŻWIRKI I ŁOK. 3

LUTY 2022