

wpł.
dnia 06 -04- 2016

L.dz.
WYDZIAŁ ARCHITEKTURY I BUDOWNICTWA

Pabianice, 06.04.2016

(nr rejestru organu)

ZGŁOSZENIE
~~budowy / rozbiórki / wykonania robót budowlanych~~
niewymagających pozwolenia na budowę

Niniejsze zgłoszenie zostało
przyjęte bez uwag i sprzeciwu
pod nr AB. 6243. 209. 2016

Starosta Powiatu Pabianickiego
Wydział Architektury i Budownictwa
w Starostwie Powiatowym w Pabianicach
95-200 Pabianice ul. Piłsudskiego 2

INSPEKTOR
W WYDZIALE
ARCHITEKTURY I BUDOWNICTWA

12 kwietnia 2016
mgr Monika Pawlik
(data) (podpis i pieczęć imienna)

Inwestor: GMINA DKUTÓW, UL. PABIANICKA 25,
35-081 DKUTÓW

(imię i nazwisko lub nazwa instytucji oraz adres)

na podstawie art. 30 ustawy z dnia 7 lipca 1994 r. – Prawo Budowlane (tekst jednolity: Dz.U. z 2013 r., poz. 1409 z późniejszymi zmianami)

z g ł a s z a m

~~budowę / rozbiórke / wykonanie robót budowlanych!~~

PRZEBUDOWA DROGI GMINNEJ NR 108 060E

w miejscowości ŚLĄDKOWICE (ul.) gm. DKUTÓW na działce nr
ewid. 637, 1326 obr. ŚLĄDKOWICE rodzaj, zakres oraz sposób wykonania robót budowlanych:

PRZEBUDOWA DROGI POLEGAJĄCA NA WYKONANIU WARSTWY WTRÓBNAWCEJ NA JEJ DNI
Z MIESZANKI MIN.-ASFALTOWEJ, WYKONANIE WARSTWY ŚCIEŻALNEJ Z MIECZ. MIN.-ACF.,
URZĄDZENIE POBOCZY

termin ich rozpoczęcia 07.05.2016r

Do zgłoszenia dołączam: ¹

- 1) dwa egzemplarze dokumentacji zawierającej:
 - a) oświadczenie o posiadaniu prawa do dysponowania nieruchomością na cele budowlane,
 - b) uproszczony projekt (w zależności od potrzeb odpowiednie szkice i rysunki a także pozwolenia, uzgodnienia i opinie wymagane odrębnymi przepisami). W przypadku rozbiórki należy określić wysokość obiektu, odległość od granicy działki oraz czas trwania rozbiórki.
 - c) plan sytuacyjny działki lub terenu na mapie geodezyjnej do celów lokalizacyjnych z zaznaczonym miejscem prowadzenia robót (lokalizacją obiektu) + wypis z rejestru gruntów,
 - d) ~~projekt zagospodarowania działki lub terenu na mapie geodezyjnej do celów projektowych, uzgodniony z rzeczoznawcą do spraw zabezpieczeń przeciwpożarowych wraz z opisem technicznym instalacji wykonanym przez projektanta posiadającego uprawnienia budowlane (jeżeli jest wymagany),~~
 - e) ~~prawomocną decyzję o warunkach zabudowy i zagospodarowania terenu jeżeli jest wymagana zgodnie z przepisami ustawy o planowaniu i zagospodarowaniu przestrzennym lub wypis i wyrys z obowiązującego planu miejscowego zagospodarowania przestrzennego,~~
 - f) upoważnienie udzielone osobie pełnomocnika działającego w imieniu inwestora.

Krzysztof Gajda
(podpis inwestora lub osoby upoważnionej)

1 Niepotrzebne skreśli

ZWOLNIONO z opłaty skarbowej na podstawie ustawy z dnia 16.11.2006 r. o opłacie skarbowej (Dz. U. Nr 225, poz. 1635):
- sprawy budownictwa mieszkaniowego
- jednostki budżetowe i samorządu terytorialnego
- inne
data podpis

(Sprawdzono braki formalno – prawne)

UISZCZONO opłatę skarbową – budowlaną:
w wysokości
na kwiecie nr
w dniu
podpis pracownika

Pouczenie:

Zgłoszenia budowy należy dokonać przed terminem zamierzonego rozpoczęcia robót budowlanych. Do wykonania robót budowlanych można przystąpić, jeżeli w terminie 30 dni od dnia doręczenia zgłoszenia właściwy organ nie wniesie, w drodze decyzji, sprzeciwu i nie później niż po upływie 3 lat od określonego w zgłoszeniu terminu ich rozpoczęcia.
W przypadku rozbiórki należy określić wysokość obiektu, odległość od granicy działki oraz czas trwania rozbiórki.

Krystian Gajda

Prądzew 70A
97-438 Rusiec
tel. 606 297 796

**STAROSTWO POWIATOWE
W PABIANICACH
Wydział Architektury
i Budownictwa
UL. PRĘBUDSKIEGO 2
95-206 PABIANICE
t. c. 422254000. f./fax 422254047**

PROJEKT BUDOWLANY

Przebudowa drogi gminnej nr 108060E w miejscowości Ślądkowice

odcinek od km 0+000,00 do km 0+528,28

BRANŻA: Drogowa

ADRES INWESTYCJI: Działka nr 637, 1326 obr. Ślądkowice
gm. Dłutów

Powierzchnia przebudowywanej nawierzchni jezdni: 2755,80m²

INWESTOR: Gmina Dłutów
Ul. Pabianicka 25
95-081 Dłutów

PROJEKTANT: mgr inż. Krystian Gajda
Nr upr. LOD/1856/PWOD/12

mgr inż. Krystian Gajda

Uprawnienia budowlane do projektowania
i kierowania robotami budowlanymi
bez ograniczeń w specjalności drogowej
nr ewid. LOD/1856/PWOD/12

Marzec 2016

Zawartość projektu

Część opisowa:

1. Strona tytułowa	1
2. Zawartość projektu	2
3. Oświadczenie projektanta	3
4. Uprawnienia projektanta	4-6
5. Zaświadczenie o przynależności do izby inżynierów projektanta	7
6. Opis zagospodarowania terenu	8
7. Opis techniczny	10

Część rysunkowa:

1. Przekrój konstrukcyjny, skala 1:50, rys. nr 1

STAROSTWO POWIATU
W PABIANICACH
Wydział Architektury
i Budownictwa
UL. PIŁSUDSKIEGO 2
95-200 PABIANICE
t. 42 22 54 800. f. / fax 42 22 54 811

OŚWIADCZENIE

Oświadczam, że projekt budowlany:

"Przebudowa drogi gminnej nr 108060E w miejscowości Śładkowie"

został wykonany zgodnie z zaleceniem, normami państwowymi, obowiązującymi przepisami oraz zasadami wiedzy technicznej.

mgr inż. Krystian Gajda

Uprawnienia budowlane do projektowania
i kierowania robotami budowlanymi
bez ograniczeń w specjalności drogowej
nr ewid. LOD/1856/PWOD/12



**GŁÓWNY INSPEKTOR
NADZORU BUDOWLANEGO**

Warszawa, 2012-08-30

DSW/ORZ/600/5099/12
ERA

DECYZJA

Na podstawie art. 12 ust. 7 i art. 88a ust. 1 pkt 3 lit. a ustawy z dnia 7 lipca 1994 r. Prawo budowlane (Dz. U. z 2010 r. Nr 243, poz. 1623, z późn. zm.) oraz art. 104 ustawy z dnia 14 czerwca 1960 r. Kodeks postępowania administracyjnego (Dz. U. z 2000 r. Nr 98, poz. 1071, z późn. zm.),

KRYSTIAN MARCIN GAJDA

magister inżynier

uprawniony na mocy decyzji

Okręgowej Komisji Kwalifikacyjnej Łódzkiej Okręgowej Izby Inżynierów Budownictwa
z dnia 21.06.2012 r., znak OKK/3159/1114/12, sygnatura akt KK/D/7131-2/1856/12

uprawnienia budowlane nr ewidencyjny LOD/1856/PWOD/12

do wykonywania samodzielnej funkcji technicznej w budownictwie

w specjalności drogowej

obejmującej projektowanie i kierowanie robotami budowlanymi

bez ograniczeń

w zakresie określonym w powyższej decyzji

został wpisany

DO CENTRALNEGO REJESTRU OSÓB POSIADAJĄCYCH UPRAWNIENIA BUDOWLANE

pod pozycją 4804/12/U/C

Decyzja niniejsza jako uwzględniająca w całości żądanie strony, zgodnie z art. 107 § 4 Kpa, nie wymaga uzasadnienia.

Strona może wystąpić na podstawie art. 127 § 3 Kpa z wnioskiem o ponowne rozpatrzenie sprawy w terminie 14 dni od daty doręczenia decyzji.

Ostateczna decyzja o wpisie do centralnego rejestru, o którym mowa w art. 88a ust 1 pkt 3 lit. a, stanowi podstawę do wykonywania samodzielnych funkcji technicznych w budownictwie. Ponadto z uwagi, iż niniejsza decyzja uwzględnia w całości żądanie strony, na podstawie art. 130 § 4 Kpa, podlega wykonaniu przed upływem terminu do wystąpienia strony z wnioskiem o ponowne rozpatrzenie sprawy.

Otrzymują:

1. Pan Krystian Gajda
Prądzew 70A
97-438 Rusiec
2. Okręgowa Izba IB
3. a/a



z upoważnienia
GŁÓWNEGO INSPEKTORA NADZORU BUDOWLANEGO
ZASTĘPCA DYREKTORA DEPARTAMENTU SKARG I WNIOSKÓW

Tomasz Osiecki

ZA ZGODNOŚĆ Z ORYGINAŁEM
mgr inż. Krystian Gajda

Uprawnienia budowlane do projektowania
i kierowania robotami budowlanymi
bez ograniczeń w specjalności drogowej
nr ewid. LOD/1856/PWOD/12

Łódzka Okręgowa
Izba Inżynierów w Budownictwie
91-425 Łódź, ul. Północna 39
tel. (0-42) 632-97-39, fax (0-42) 630-56-39
NIP 725-18-49-050, REGON 473043690
**Łódzka Okręgowa Izba Inżynierów Budownictwa
Okręgowa Komisja Kwalifikacyjna**

Łódź, dnia 21 czerwca 2012 r.

OKK/3159/1114/12
sygn. akt. KK/D/7131-2/1856/12

DECYZJA

Na podstawie art. 24 ust. 1 pkt 2 Ustawy z dnia 15 grudnia 2000 r. o samorządach zawodowych architektów, inżynierów budownictwa oraz urbanistów (*Dz. U. z 2001 r., Nr 5, poz. 42, z późn. zm.*) i art. 12 ust. 1 pkt 1, 2, 3, 4 i 5, art. 13 ust. 1 pkt 1 i 2 i ust. 3 i 4, art. 14 ust. 1 pkt 2a i ust. 3 pkt 1 i 3 Ustawy z dnia 7 lipca 1994 r. Prawo budowlane (*tekst jedn. Dz. U. z 2010 r., Nr 243, poz. 1623 z późn. zm.*), oraz § 11 ust. 1 pkt 1 Rozporządzenia Ministra Transportu i Budownictwa z dnia 28 kwietnia 2006 r. w sprawie samodzielnych funkcji technicznych w budownictwie (*Dz. U. z 2006 r., Nr 83, poz. 578*), oraz art. 104 Ustawy z dnia 14 czerwca 1960 r. Kodeks postępowania administracyjnego (*tekst jedn. Dz. U. z 2000 r., Nr 98, poz. 1071 z późn. zm.*),

Okręgowa Komisja Kwalifikacyjna Łódzkiej Okręgowej Izby Inżynierów Budownictwa n a d a j e

Panu Krystianowi Marcinowi Gajdzie

magistrowi inżynierowi
kierunek budownictwo

urodzonemu dnia 28 lutego 1979 r. w Łasku

UPRAWNIENIA BUDOWLANE

numer ewidencyjny LOD/1856/PWOD/12

do projektowania i kierowania robotami budowlanymi bez ograniczeń w specjalności drogowej

szczególony zakres uprawnień jest określony na odwozie niniejszej decyzji

UZASADNIENIE

Okręgowa Komisja Kwalifikacyjna Łódzkiej Okręgowej Izby Inżynierów Budownictwa w Łodzi po ustaleniu na podstawie dokumentów złożonych w dniu 31 stycznia 2012 r. stwierdziła, że spełnione zostały warunki w zakresie przygotowania zawodowego oraz na podstawie protokołów z postępowania kwalifikacyjnego oraz z przeprowadzonego egzaminu stwierdziła, że Pan Krystian Gajda posiada wymagane prawem wykształcenie i praktykę zawodową konieczną do uzyskania uprawnień budowlanych w ww. specjalności i uzyskał pozytywny wynik egzaminu na uprawnienia budowlane.

Mając powyższe na uwadze, Okręgowa Komisja Kwalifikacyjna Łódzkiej Okręgowej Izby Inżynierów Budownictwa w Łodzi orzekła jak w sentencji.

Pouczenie

Od niniejszej decyzji służy odwołanie do Krajowej Komisji Kwalifikacyjnej Polskiej Izby Inżynierów Budownictwa w Warszawie, za pośrednictwem Łódzkiej Okręgowej Izby Inżynierów Budownictwa w Łodzi, w terminie 14 dni od daty doręczenia decyzji.

Skład Orzekający Okręgowej Komisji Kwalifikacyjnej
Łódzkiej Okręgowej Izby Inżynierów Budownictwa:

Przewodniczący Składu Orzekającego OKK ŁOIIB
mgr inż. Zbigniew Cichoński

Członek Składu Orzekającego OKK ŁOIIB
mgr inż. Jan Gałązka

Członek Składu Orzekającego OKK ŁOIIB
mgr inż. Tomasz Kluska

Zbigniew Cichoński

Jan Gałązka

Tomasz Kluska



ZA ZGODNOŚCZ ORYGINAŁEM
mgr inż. Krystian Gajda

Uprawnienia budowlane do projektowania
i kierowania robotami budowlanymi
bez ograniczeń w specjalności drogowej
nr ewid. LOD/1856/PWOD/12

**STANOWISKO POWIATOWE
W PABIANICACH
Wydział Architektury
i Budownictwa
UL. PRZESUDSKIEGO 2
95-200 PABIANICE
t. 6. 422254000. f. 422254001**

Pan Krystian Gajda jest upoważniony do:

- 1) projektowania, sprawdzania projektów architektoniczno-budowlanych i sprawowania nadzoru autorskiego obiektów budowlanych takich jak:
 - a) droga w rozumieniu przepisów o drogach publicznych, z wyłączeniem drogowych obiektów inżynierskich oprócz przepustów;
 - b) droga dla ruchu i postoju statków powietrznych oraz przepust;
- 2) zgodnie z art. 14 ust. 3 pkt 1 Prawa budowlanego i § 18 ust. 1 Rozporządzenia MTiB;
- 3) sporządzania projektu zagospodarowania działki lub terenu, zgodnie z § 15 Rozporządzenia MTiB;
- 4) kierowania budową lub innymi robotami budowlanymi związanymi z obiektem budowlanym w zakresie określonym w pkt 1), zgodnie z art. 14 ust. 3 pkt 3 Prawa budowlanego i § 18 ust. 1 Rozporządzenia MTiB;
- 5) kierowania wytwarzaniem konstrukcyjnych elementów budowlanych oraz nadzorowania i kontroli technicznej wytwarzania tych elementów oraz do wykonywania nadzoru inwestorskiego, zgodnie z art. 13 ust. 3 Prawa budowlanego;
- 5) sprawowania kontroli technicznej utrzymania obiektów budowlanych, zgodnie z art. 13 ust. 4 Prawa budowlanego.

Skład Orzekający Okręgowej Komisji Kwalifikacyjnej
Łódzkiej Okręgowej Izby Inżynierów Budownictwa:

Przewodniczący Składu Orzekającego OKK ŁOIIB
mgr inż. Zbigniew Cichoński

Członek Składu Orzekającego OKK ŁOIIB
mgr inż. Jan Gałązka

Członek Składu Orzekającego OKK ŁOIIB
mgr inż. Tomasz Kluska

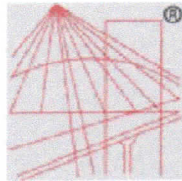


ZA ZGODNOŚĆ Z ORYGINAŁEM
mgr inż. Krystian Gajda

Uprawnienia budowlane do projektowania
i kierowania robotami budowlanymi
bez ograniczeń w specjalności drogowej
nr ewid. LOD/185/PWOD/12

Otrzymują:

1. Krystian Gajda
Prądzew 70A
97-438 Rusiec;
2. Rada Łódzkiej Okręgowej Izby Inżynierów Budownictwa;
3. Główny Inspektor Nadzoru Budowlanego;
4. a/a.



P O L S K A
I Z B A
I N Ż Y N I E R Ó W
B U D O W N I C T W A

Zaświadczenie

o numerze weryfikacyjnym:

ŁOD-ZKE-KLS-38Y *

Pan Krystian Marcin GAJDA o numerze ewidencyjnym ŁOD/BD/9747/12
adres zamieszkania Prądzew Prądzew 70A, 97-438 Rusiec
jest członkiem Łódzkiej Okręgowej Izby Inżynierów Budownictwa i posiada wymagane
ubezpieczenie od odpowiedzialności cywilnej.
Niniejsze zaświadczenie jest ważne od 2015-11-01 do 2016-10-31.

Zaświadczenie zostało wygenerowane elektronicznie i opatrzone bezpiecznym podpisem elektronicznym
weryfikowanym przy pomocy ważnego kwalifikowanego certyfikatu w dniu 2015-10-19 roku przez:

Barbara Malec, Przewodniczący Rady Łódzkiej Okręgowej Izby Inżynierów Budownictwa.

(Zgodnie art. 5 ust 2 ustawy z dnia 18 września 2001 r. o podpisie elektronicznym (Dz. U. 2001 Nr 130 poz. 1450) dane w postaci
elektronicznej opatrzone bezpiecznym podpisem elektronicznym weryfikowanym przy pomocy ważnego kwalifikowanego certyfikatu są
równoważne pod względem skutków prawnych dokumentom opatrzonym podpisami własnoręcznymi.)

ZA ZGODNOŚĆ Z ORYGINAŁEM
mgr inż. Krystian Gajda

Uprawnienia budowlane do projektowania
i kierowania robotami budowlanymi
bez ograniczeń w specjalności drogowej
nr ewid. ŁOD/1856/PWOD/12

* Weryfikację poprawności danych w niniejszym zaświadczeniu można sprawdzić za pomocą numeru weryfikacyjnego zaświadczenia na
stronie Polskiej Izby Inżynierów Budownictwa www.piib.org.pl lub kontaktując się z biurem właściwej Okręgowej Izby Inżynierów
Budownictwa.

Opis zagospodarowania terenu

1. Podstawa opracowania

- Umowa z Gminą Dłutów na opracowanie dokumentacji projektowej,
- Mapa do celów lokalizacyjnych w skali 1:1000,
- Ustalenia z Inwestorem,
- Rozporządzenie Ministra Transportu i Gospodarki Morskiej z dnia 2 marca 1999r. w sprawie warunków technicznych jakim powinny odpowiadać drogi publiczne i ich usytuowanie (t.j. Dz. U. z 2016 r. poz. 124),
- Pomiary, badania i wizja w terenie.

2. Przedmiot opracowania

Przedmiotem opracowania jest projekt budowlany przebudowy drogi gminnej nr 108060E w miejscowości Ślądkowice. Droga zlokalizowana jest na dz. nr 637, 1326 w obr. Ślądkowice, gm. Dłutów.

3. Istniejący stan zagospodarowania terenu

Droga gminna zlokalizowana jest w terenie średnio zróżnicowanym wysokościowo. Droga przebiega przez teren o zabudowie zagrodowej oraz w sąsiedztwie pól.

Droga posiada jezdnię o nawierzchni tłuczniowej z podwójnym powierzchniowym utrwaleniem przy użyciu grysłu kamiennego i emulsji asfaltowej. Szerokość jezdni – ok. 5,0m. Droga posiada również obustronne pobocza gruntowe (przekrój drogowy).

Szerokość pasa drogowego wynosi około 10,0m.

Na terenie inwestycji występuje napowietrzna linia energetyczna, kablowa linia energetyczna z przyłączami oraz sieć wodociągowa z przyłączami.

Odwodnienie drogi odbywa się w sposób powierzchniowy poprzez odpowiednio ukształtowane spadki podłużne i poprzeczne odprowadzające wody opadowe do istniejących rowów oraz na tereny przyległe.

4. Projektowane zagospodarowanie terenu

Projekt przewiduje wykonanie na istniejącej nawierzchni wyrównania mieszanką mineralno-bitumiczną oraz wykonanie nowej warstwy ścieralnej na szerokości jezdni 5,0m.

Projektowane warstwy:

- warstwa wyrównawcza z mieszanek mineralno-asfaltowych,
- warstwa ścieralna z mieszanek mineralno-asfaltowych.

Projekt przewiduje utwardzenie poboczy ~~destruktem asfaltowym~~ ^{KROSIWEM KAMANI} oraz regulację wysokościową nawierzchni zjazdów.

Długość przebudowywanego odcinka drogi wynosi 528,28mb.

5. Zestawienie powierzchni

Powierzchnia przebudowywanej nawierzchni jezdni: 2755,80m².

6. Informacja o ochronie zabytków

Teren inwestycji oraz teren przyległy nie jest wpisany do rejestru zabytków oraz nie podlega ochronie na podstawie ustaleń miejscowego planu zagospodarowania przestrzennego.

7. Wpływ eksploatacji górniczej

Nie dotyczy.

8. Wpływ zagospodarowania terenu na środowisko

Na zagospodarowanym terenie nie występują elementy mogące stwarzać zagrożenie dla środowiska oraz higieny i zdrowia użytkowników przebudowywanego obiektu budowlanego. W czasie prowadzenia prac budowlanych, należy zwrócić szczególną ostrożność aby przypadkowo nie zanieczyścić gleby substancjami szkodliwymi dla środowiska. Wykonawca winien stosować się w czasie prowadzenia robót do wszelkich przepisów i norm dotyczących ochrony środowiska naturalnego.

9. Warunki BHP

Wykonawca robót powinien stosować się do przepisów dotyczących bezpieczeństwa i higieny pracy m.in.: zapewnić urządzenia zabezpieczające strefy robót, urządzenia socjalne oraz odzież ochronną dla osób zatrudnionych na budowie.

mgr inż. Krystian Gajda
Upewnienia budowlane do projektowania
i kierowania robotami budowlanymi
bez ograniczeń w specjalności drogowej
nr ewid. LOD/1856/PWOD/12

Opis techniczny

1. Podstawa opracowania

- Umowa z Gminą Dłutów na opracowanie dokumentacji projektowej,
- Mapa do celów lokalizacyjnych w skali 1:1000,
- Ustalenia z Inwestorem,
- Rozporządzenie Ministra Transportu i Gospodarki Morskiej z dnia 2 marca 1999r. w sprawie warunków technicznych jakim powinny odpowiadać drogi publiczne i ich usytuowanie (t.j. Dz. U. z 2016 r. poz. 124),
- Pomiary, badania i wizja w terenie.

2. Przedmiot opracowania

Przedmiotem opracowania jest projekt budowlany przebudowy drogi gminnej nr 108060E w miejscowości Śładkowie. Droga zlokalizowana jest na dz. nr 637, 1326 w obr. Śładkowie, gm. Dłutów.

3. Istniejący stan zagospodarowania terenu

Droga gminna zlokalizowana jest w terenie średnio zróżnicowanym wysokościowo. Droga przebiega przez teren o zabudowie zagrodowej oraz w sąsiedztwie pól. Droga posiada jezdnię o nawierzchni tłuczniowej z podwójnym powierzchniowym utwaleniem przy użyciu grysu kamiennego i emulsji asfaltowej, o szerokości jezdni ok. 5,0m. Droga posiada również obustronne pobocza gruntowe o szer. ok. 0,75m (przekrój drogowy), z licznymi lokalnymi rozmyciami.

Na terenie inwestycji występuje napowietrzna linia energetyczna, kablowa linia energetyczna z przyłączami oraz sieć wodociągowa z przyłączami.

4. Projektowane zagospodarowanie terenu

Projekt przewiduje wykonanie na istniejącej nawierzchni wyrównania mieszanką mineralno-bitumiczną oraz wykonanie nowej warstwy ścieralnej na szerokości jezdni 5,0m. Projektuje się wykonanie na istniejącej nawierzchni następujących warstw:

- warstwa wyrównawcza z betonu asfaltowego AC11W 50/70 o zmiennej grubości – średnio 4 cm (minimalna gr. 2cm),
- warstwa ścieralna z betonu asfaltowego AC11S 50/70 o gr. 4cm.

Projekt przewiduje odtworzenie rozmytych poboczy, a następnie utwardzenie ich ~~destruktem~~ ^{KRUSZYWEM} ~~asfalcem~~ ^{asfalcem} o frakcji 0/31,5, o grubości warstwy 8cm. Przewiduje się również odtworzenie zdeformowanych rowów przydrożnych oraz umocnienie skarpy rowu poprzez montaż mat antyerozyjnych. ^{ODTWORZENIE ROWÓW POPDZIEL ICH ODMIENIE, BEZ ZMIANY ICH GŁĘBOKOŚCI.}

Przewiduje się również regulację wysokościową nawierzchni zjazdów.

Długość przebudowywanego odcinka drogi wynosi 528,28mb.

5. Rozwiązania projektowe

Rozwiązania projektowe w zakresie przekroju poprzecznego przedstawia rysunek nr 1 – (przekrój drogowy daszkowy o spadkach poprzecznych na jezdni równych 2%).

Połączenie projektowanej nawierzchni drogi gminnej z istniejącą nawierzchnią drogi powiatowej należy wykonać wzdłuż krawędzi ciągu głównego drogi powiatowej, po uprzednim wykonaniu wcięcia technologicznego na głębokość równą grubości nowoprojektowanej warstwy ścieralnej (na gł. równą 4cm); rozwiązania w planie nie ulegają zmianom względem stanu istniejącego.

6. Odwodnienie

Odwodnienie przebudowywanego odcinka drogi nie ulega zmianie względem obecnie istniejących rozwiązań (odwodnienie powierzchniowe do istniejących rowów przydrożnych, poprzez odpowiednie ukształtowanie spadków podłużnych i poprzecznych).

7. Kolizje

Na terenie inwestycji nie występują kolizje z istniejącymi urządzeniami.

8. Bezpieczeństwo i ochrona zdrowia

Plan BiOZ jest przedmiotem odrębnego opracowania

mgr inż. Krystian Gajda

Uprawnienia budowlane do projektowania
i kierowania robotami budowlanymi
bez ograniczeń w specjalności drogowej
nr ewid. LOD/1856/PWOD/12

STAROSTWO POWIATOWE
 W PABIANICACH
 WYDZIAŁ ARCHITEKTURY
 DOWODZĄCY
 DR. SŁAWOMIR S.
 08-206 PABIANICE
 T. 422251000 (Fax 422251010)

Załącznik do zgłoszenia nr
 znak AB 643 209 2016
 z dnia 04 kwietnia 2016 r.

041 0635 10 5A

041 0635 10 5A

PROJEKT ZAGOSPODAROWANIA TERENU

NA ODCINKU OD KM 0+00000
 DO KM 0+52828 NA DZIAŁCE
 NR 634 PROJEKTOWANA
 PRZEBUDOWA DRUGI GRANICZNY
 NR 108000E I NE W MIASTECZCE
 ZMIANY GRANIC DZIAŁKI PRA
 DROGOWEGO, WRAZ Z WŁĄCZENIEM
 D. DRUGI POWIATOWEJ NA DZ. NR 1526

mgr inż. Krzysztof Gajda
 Uprawnienia budowlane do projektowania
 i kierowania robotami budowlanymi
 bez ograniczeń w specjalności drogowej
 nr ewid. 100/154/PWOD/12

100D 643 209 2016

Poświadczam, zgodność niniejszej kopii z treścią materiału państwowego zasobu geodezyjnego i kartograficznego	
Organ prowadzący państwowy zasób geodezyjny i kartograficzny	STAROSTA PABIANICKI
Nazwa materiału zasobu	~ ewidencja
Identyfikator sędziwczyjny materiału zasobu	-
Data wygenerowania kopii	2016-04-06
Imię, nazwisko i podpis osoby reprezentującej organ	<i>[Signature]</i>

ZARZĄD POWIATU
w PABIANICACH
ul. Piłsudskiego 2

DM.0724.9.2016

URZĄD GMINY W DŁUTOWIE
Wpłynęło dnia 26.02.2016 r.
Przyjął: *[Signature]*
L. dz. 669 L. zał.
Przekazano do *[Signature]*

Pabianice, dnia 26.02.2016 r.

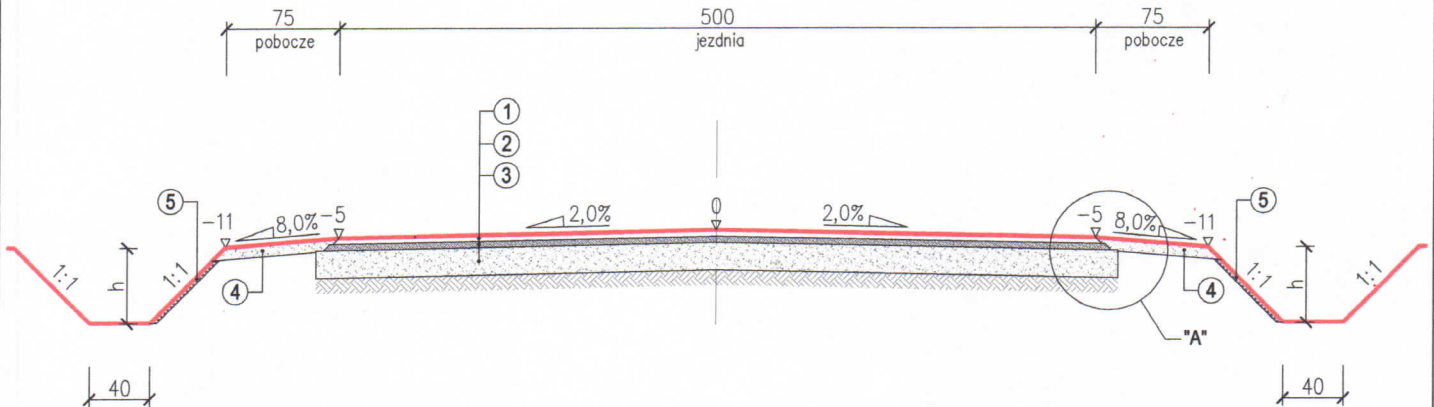
Urząd Gminy w Dłutowie
95-081 Dłutów
ul. Pabianicka 25

Zarząd Powiatu Pabianickiego uzgadnia projektowane włączenie do drogi powiatowej nr 3313E (działka drogowa nr 1326 obręb 18 Śładkowice) przebudowę drogi gminnej (działka drogowa nr 637 obręb 18 Śładkowice) gmina Dłutów, zgodnie z załączoną dokumentacją projektową. Należy zachować stan istniejący ukształtowania terenu pozwalający na naturalne odprowadzenie wód opadowych do rowów przydrożnych. Wysokościowo należy dowiązać się do istniejącego wlotu z drogi powiatowej. Użyczamy część działki drogowej nr 1326 obręb 18 Śładkowice, stanowiącej pas drogowy drogi powiatowej nr 3313E w zakresie niezbędnym do zrealizowania inwestycji na warunkach, które zostaną zawarte w umowie użyczenia terenu.

Z up. ZARZĄDU POWIATU

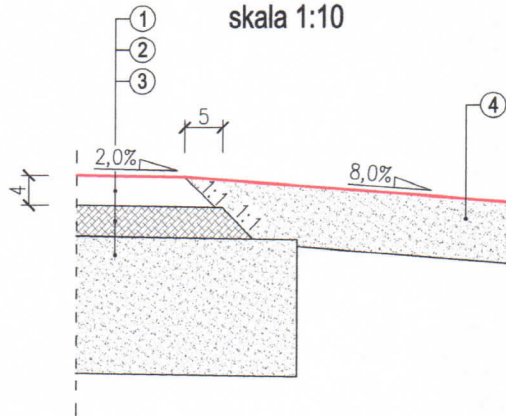
[Signature]
Stanisława Dziegowska
FODINSPEKTOR W WYDZIALE
DROG I MOSTÓW

Przekrój konstrukcyjny



Szczegół "A" skala 1:10

h – głębokość zmienna, min. 0,5m



- ① - Warstwa ścieralna z betonu asfaltowego AC 11S 50/70 o gr. 4 cm
- ② - Warstwa wyrównawcza z betonu asfaltowego AC 11W 50/70 o gr. śred 4 cm
- ③ - Istniejąca nawierzchnia
- ④ - Warstwa z destruktu asfaltowego o frakcji 0/31,5 o grubości 8 cm
- ⑤ - Umocnienie skarpy - mata antyerozyjna

Zadanie: PRZEBUDOWA DRÓGI GMINNEJ NR 108060E W MIEJSCOWOŚCI ŚLĄDKOWICE ODCINEK OD KM 0+000,00 DO KM 0+528,28			Nr rysunku: 1		
Adres inwestycji: dz. nr 637, 1326 obr. Ślądkowice, gm. Dłutów					
Tytuł rysunku: PRZEKRÓJ KONSTRUKCYJNY			Skala: 1:50		
Stanowisko: <i>Projektant</i>	Imię i nazwisko: <i>mgr inż. Krystian Gajda</i>	Nr uprawnień: <i>LOD/1856/PWOD/12</i>	Podpis: 	Data opracowania: <i>marzec 2016</i>	