

PRZEDSIĘBIORSTWO PROJEKTOWO-WYKONAWCZE

"NIWELLA" S.C.

97-400 Bełchatów
ul. Kalinowa 35
tel. (044) 633-46-05

INWESTOR:

GMINA DŁUTÓW
UL. PABIANICKA 25
95-081 DŁUTÓW

PROJEKT STAŁEJ ORGANIZACJI RUCHU

NAZWA OPRACOWANIA:

PRZEBUDOWA ULICY ARMII KRAJOWEJ W DŁUTOWIE

ZESPÓŁ PROJEKTOWY	
IMIĘ I NAZWISKO	PODPIS
mgr inż. Wiesław Paźgier mgr inż. Andrzej Paźgier	

LUTY 2012r.

Pabianice, 14.09.2012 r.

L.dz. Rd-Wkt-TTT/TT-105/2012

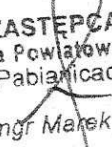
UZGODNIENIE Nr 105/2012

Przedstawiony projekt stałej organizacji ruchu w związku z przebudową ulicy Armii Krajowej w Dłutowie.

opiniuję:

~~bez uwag~~ / z nw. Uwagami*:

Proponuje się wyznaczyć miejsca parkingowe, co określa art.2 p-kt 16 Ustawy z dnia 20 czerwca 1997 roku Prawo o ruchu drogowym w związku z art. 49 ust. 2 p-kt 4 w/w ustawy. Na ulicy Wysokiej pod znakami D-1 zastosować tabliczkę T-6b.


I ZASTĘPCA
Komendanta Powiatowego Policji
w Pabianicach
mł. insp. mgr Marek Wojtczak

Uwagi dla wykonawcy:

1. Jednostka wprowadzająca organizację ruchu zawiadamia organ zarządzający ruchem, zarząd drogi oraz **Komendanta Powiatowego Policji w Pabianicach (Wydział Ruchu Drogowego KPP w Pabianicach)** o terminie jej wprowadzenia, co najmniej na 7 dni przed dniem wprowadzenia organizacji ruchu – powołując się na Nr niniejszego uzgodnienia (§ 12 ust. 1 Rozporządzenia Ministra Infrastruktury z dnia 23 września 2003 roku).
2. Zastrzega się możliwość późniejszej korekty w oznakowaniu i zgłaszania uwag do wprowadzonej organizacji.

* - niepotrzebne skreślić



STAROSTWO POWIATOWE
w PABIANICACH (2)
Wydział Dróg i Mostów
95-200 Pabianice, ul. Piłsudskiego 2
Tel. c. 42 22 54 000, fax 42 21 59 166

Pabianice, dnia 20.09.2012r.

**Przedsiębiorstwo
Projektowo – Wykonawcze
„NIWELLA” s.c.
ul. Kalinowa 35
97-400 Bełchatów**

Dotyczy: Zatwierdzenie projektu stałej organizacji ruchu na ulicy Armii Krajowej w Dłutowie (po przebudowie odcinka drogi od km 0+000 do km 0+143.65)

Zarządca ruchu na drogach gminnych i powiatowych w Powiecie Pabianickim zatwierdza przedstawiony projekt organizacji ruchu z uwagami.

Uwagi: Przy wdrażaniu organizacji ruchu należy na ul. Wysokiej pod znakami D1 zastosować tabliczkę T-6b.

Z up. STAROSTY

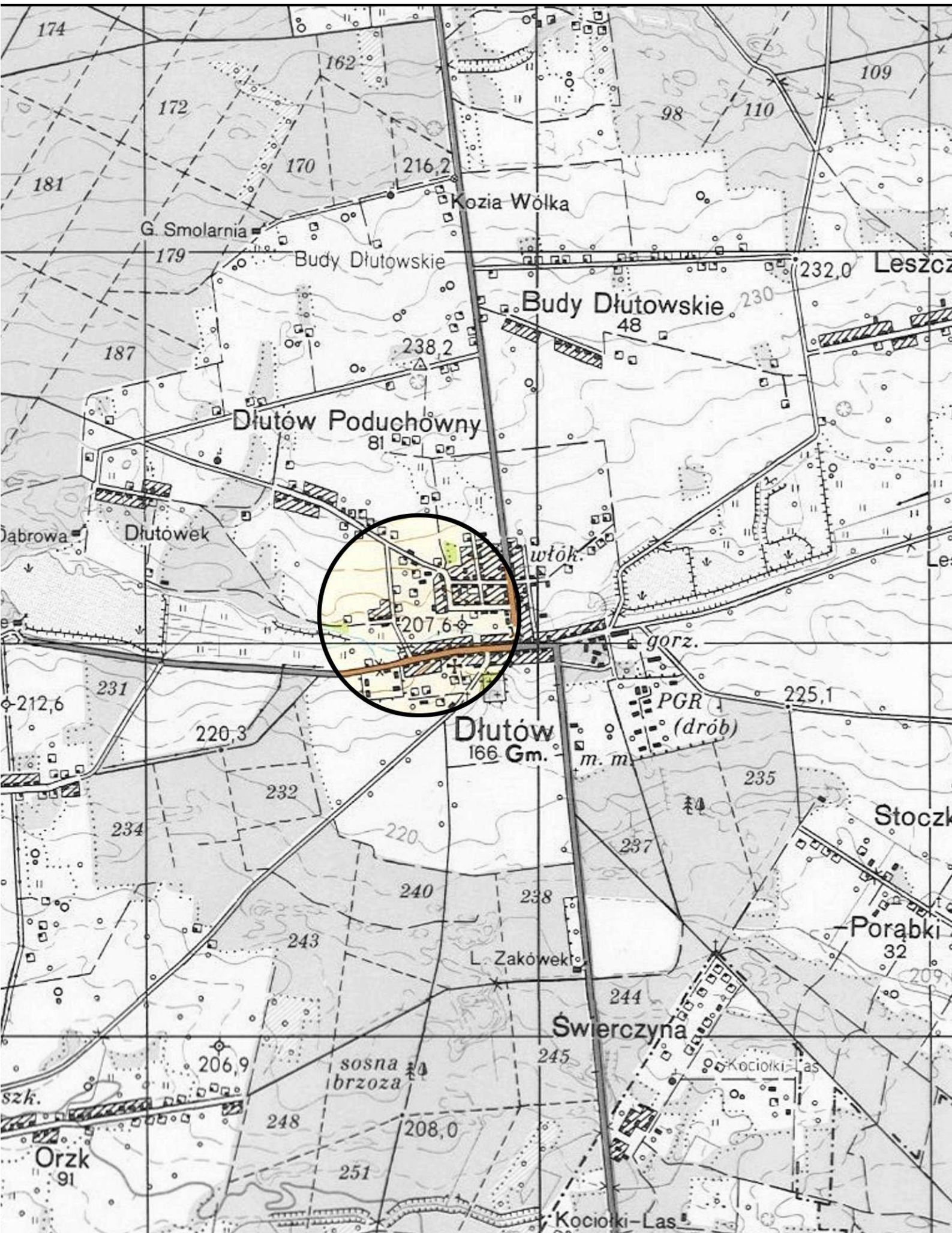
Grzegorz Właślak
INSPEKTOR
W WYDZIALE DRÓG I MOSTÓW

SPIS ZAŁĄCZNIKÓW

- Plan orientacyjny 1:25 000
- Opis techniczny
- Projekt stałej organizacji ruchu

PLAN ORIENTACYJNY

Dłutów skala 1 : 25 000



OPIS TECHNICZNY
DO PROJEKTU STAŁEJ ORGANIZACJI RUCHU
ULICY ARMII KRAJOWEJ W DŁUTOWIE

I. PODSTAWA OPRACOWANIA

Podstawę opracowania stanowią :

1. Mapa sytuacyjno - wysokościowa w skali 1:500, do celów projektowych.
2. Inwentaryzacja istniejącego oznakowania i wizja w terenie wykonana w styczniu 2012r.
3. Projekt budowlany drogi.
4. Rozporządzenie Ministra Infrastruktury z dnia 3 lipca 2003 r. w sprawie szczegółowych warunków technicznych dla znaków i sygnałów drogowych oraz urządzeń bezpieczeństwa ruchu drogowego i warunków ich umieszczania na drogach. Załączniki 1 i 2.
5. Prawo o ruchu drogowym ustawa z 20.06.97 tekst jednolity Dz. U. 2003/58/515 z późniejszymi zmianami
6. Rozporządzenie Ministra Infrastruktury z dn. 23.09.2003 o zarządzaniu ruchem drogowym Dz. U. Nr 177 poz. 1729

II. ZAKRES I CEL OPRACOWANIA

Zakres opracowania obejmuje przebudowę ulicy Armii Krajowej w Dłutowie odcinek o długości 143,65m w zakresie od ulicy Wysokiej do wykonanego w 2011r odcinka ulicy.

W zakres inwestycji wchodzi roboty drogowe: jezdnie, chodniki/opaski i zjazdy do posesji oraz odwodnienie ulicy.

Celem niniejszego opracowania jest ułatwienie ruchu pojazdów i pieszych na przedmiotowym zakresie.

III. STAN ISTNIEJĄCY

1. Charakterystyka terenu

W rejonie projektowanych ulic zlokalizowana jest zabudowa mieszkaniowa jednorodzinna.

- Ulica Wysoka posiada przekrój drogowy z jezdnią bitumiczną o szerokości ok. 4,8÷5,0m z poboczami gruntowymi i rowami. W rejonie skrzyżowania zlokalizowany jest przepust z rury karbowanej PVC śr.0,4m. Naziom-0,1m, ścianek czołowych oraz umocnień wlotu/wylotu brak.
- Na projektowanym odcinku ulica Armii Krajowej posiada jezdnię gruntową, odwodnienie powierzchniowe na niżej leżące tereny.

Natomiast na odcinku już wykonanym ul. A. Krajowej posiada jezdnię bitumiczną szer. 5,0m w krawężnikach i obustronne chodniki oraz zjazdy gospodarcze z betonowej kostki wibroprasowanej, odwodnienie wgłębne do istniejącej kanalizacji deszczowej.

2. Istniejące oznakowanie

Oznakowanie istniejące ogranicza się do oznakowania strefy zamieszkania znakami D-40/D-41 oraz znaku A-11 z tabl. T-1 na wykonanym już odcinku ul. Armii Krajowej.

IV. PARAMETRY PROJEKTOWE ULIC:

1. Rozwiązania drogowe:

Projekt drogowy przewiduje wykonanie jezdni o nawierzchni z betonu asfaltowego w krawężnikach, z opaskami przykrawężnikowymi i chodnikami oraz zjazdy gospodarcze do posesji. Odwodnienie ściekiem z elementów odwodnienia liniowego. Ponadto w ramach niniejszego opracowania przewidziano wykonanie remontu nawierzchni jezdni ul. Wysokiej w rejonie skrzyżowania z ul. A. Krajowej

2. Parametry geometryczne:

- Szerokość jezdni: – 5,0m;
- Chodniki i opaski wykonywać do granicy pasa drogowego.

V. OZNAKOWANIE DOCELOWE

1. Projekt oznakowania – założenia ogólne:

Projekt zakłada włączenie projektowanego odcinka ul. Armii Krajowej do strefy zamieszkania oraz uzupełnienie oznakowania w obrębie skrzyżowania z ul. Wysoką.

2. Oznakowanie pionowe:

Skrzyżowanie z ul. Wysoką:

- W związku z utrudnioną widocznością w obrębie skrzyżowania, w ul. Armii Krajowej ustawiono znak B-20, natomiast w ul. Wysokiej ustawiono znaki D-1
- Ul. Armii Krajowej:
- Oznakowanie strefy ogranicza się do się do przestawienia istniejących znaków D-40/D-41 w nową lokalizację.
 - W miejscu gdzie ogrodzenie ogranicza skrajnię drogową należy ustawić znak U-9b.
 - Istniejący znak A-11 z tabl. T-1 – do likwidacji

Lokalizację znaków projektowanych oraz znaków istniejących pokazano w części graficznej – rys. „Projekt stałej organizacji ruchu”.

3. Lokalizacja znaków pionowych

Zaleca się umocowanie znaków na słupkach z rur stalowych o przekroju okrągłym. Lokalizacja znaków powinna zapewniać dobrą widoczność. Odległość znaku od krawędzi jezdni może się zawierać od 0,5 ÷ 2,0m, minimalna odległość dolnej krawędzi znaku od terenu - 2,3m.

4. Dane charakterystyczne znaków pionowych

Wielkość znaków zaprojektowano jako średnie. Podstawowe wielkości znaków pionowych:

- kat. B zakazu – tarcza śr.800mm
- kat. D informacyjne – tarcza 600x600 mm

Tarcze znaków zostaną pokryte folią odblaskową II generacji, symbole oraz barwy znaków i tabliczek powinny być zgodne z obowiązującymi przepisami.

Znaki należy wykonać z blachy ocynkowanej, przy czym krawędzie znaków należy wykonać podwójnie zaginane.

5. Oznakowanie poziome

Projekt nie przewiduje oznakowania poziomego.

6. Wymagania dodatkowe

- Materiały stosowane do oznakowania dróg muszą posiadać ważne świadectwo dopuszczenia wydane przez Instytut Badawczy Dróg i Mostów.
- Oznakowanie wykonuje wyłącznie zarząd drogi lub uprawniona przez niego jednostka.
- Inwestor nie planuje wyznaczenia miejsc parkingowych w strefie zamieszkania, ze względu na wąski pas drogowy i brak miejsca dla ich usytuowania.

woj. łódzkie
powiat: pabianicki
gmina: Dłutów
Id jedn. ewid.: 100803_2
obręb: Dłutów Poduchowny
Id obrębu ewid.: 0006
ul. Armii Krajowej
działki wg zakresu



MAPA DO CELÓW PROJEKTOWYCH skala 1 : 500

Mapa niniejsza została wykonana na podstawie mapy zasadniczej gminy Dłutów, w układzie współrzędnych płaskich 1965 strefa 1, w układzie wysokościowym Kronsztadt 60; sekcja nr 122.413.154 oraz pomiaru uzupełniającego ze stycznia 2012 roku. Brak służebności gruntowych w zakresie Granice wkreślono na podstawie stanu użytkowania i danych wykazanych w ewidencji gruntów.

Za brak na mapie przewodów nie zgłoszonych do inwentaryzacji lub nie udostępionych przez gestorów wykonawca nie ponosi odpowiedzialności

Wykonał: **geodeta uprawniony**
mgr inż. **Iwona Łuczak**
nr upr. 14670
GEODETA UPRAWNIONY
mgr inż. **IWONA ŁUCZAK**
95-200 Pabianice, ul. Jutrzkowicka 88
tel. 42 215-93-02
NIP 731-101-14-17; Regon 471139291

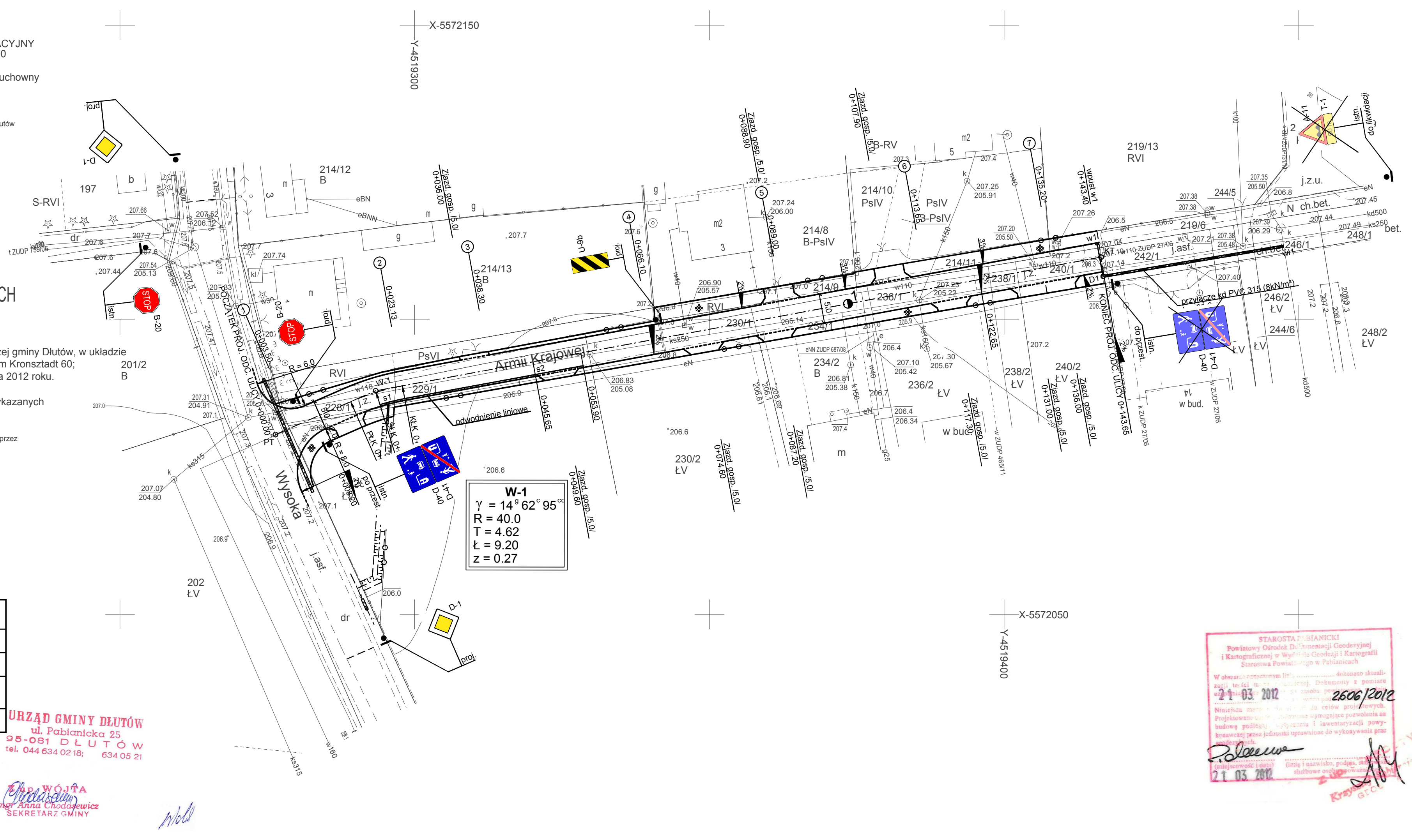
KERG /2012
Pabianice, dn. 31.01.2012 r.

PRZEDSIĘBIORSTWO "NIWELLA"		
PROJEKTOWO - WYKONAWCZE s.c. Betchatów 97-400 ul. Kalinowa 35		
OBIEKT ADRES	ULICA ARMII KRAJOWEJ W DŁUTOWIE	
TREŚĆ	PROJEKT STAŁEJ ORGANIZACJI RUCHU	
OPRACOWANIE WYKONALI:	mgr inż. W. Paźgier upr. Nr UAN.V.8388/38/89 mgr inż. A. Paźgier	
SKALA	DATA	NR RYS.
1 : 500	02.2012	

*Nieodwołano przyjęto i
kandydaci drogą;
dn. 08. 2012r.*

URZĄD GMINY DŁUTÓW
ul. Pabianicka 25
95-081 DŁUTÓW
tel. 044 634 02 18; 634 05 21

STAROSTA
mgr Anna Chodajewicz
SEKRETARZ GMINY



STAROSTA PABIANICKI
Powiatowy Ośrodek Dokumentacji Geodezyjnej i Kartograficznej w Wydziale Geodezji i Kartografii
Starostwa Powiatowego w Pabianicach

W obszarze oznaczonym nr 100803_2 dokonano aktualizacji treści w tym zakresie. Dokumenty z pomiaru z dnia 03.03.2012 26.06/2012

Niniejsza mapa jest dokumentem wymagającym pozwolenia na budowę podlegającego wytyczeniu i inwentaryzacji powykonawczej przez jednostki uprawnione do wykonywania prac geodezyjnych.

21.03.2012