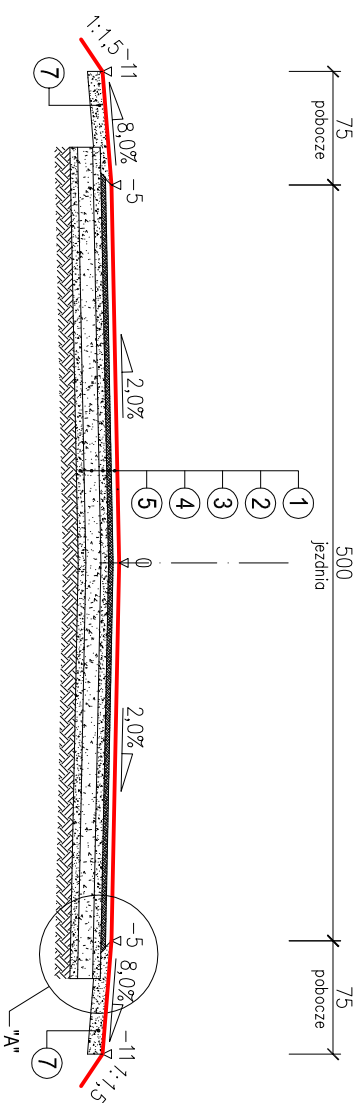
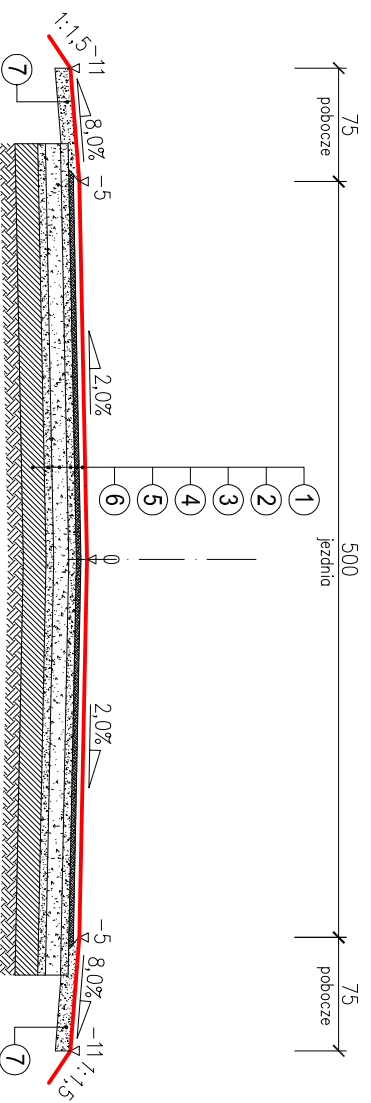


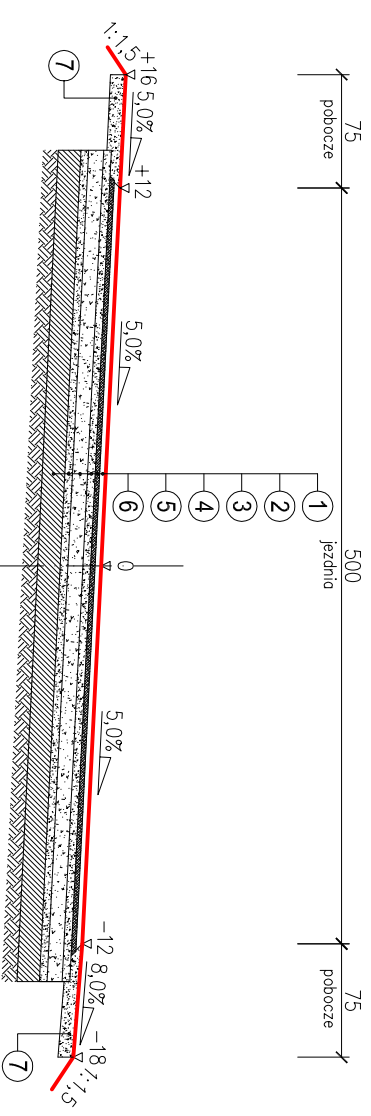
Przekrój konstrukcyjny
 odcinek od km 0+000,00 do km 0+150,02
 odcinek od km 0+589,42 do km 0+636,18
 odcinek od km 0+679,24 do km 0+995,00



Przekrój konstrukcyjny
 odcinek od km 0+150,02 do km 0+487,23
 odcinek od km 0+542,66 do km 0+589,42

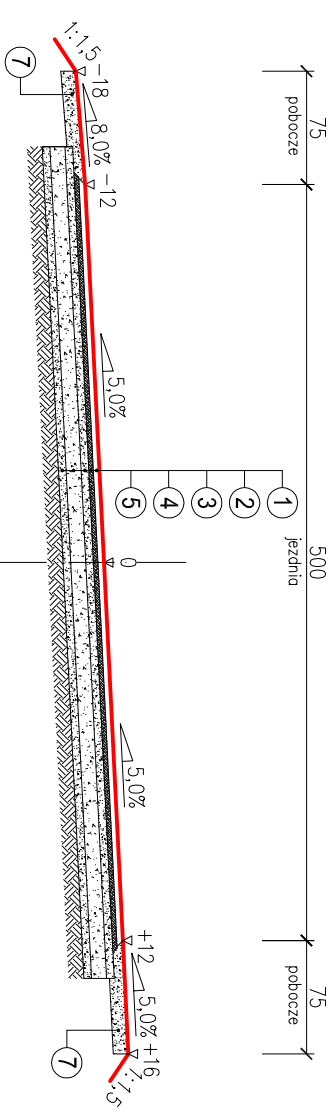


Przekrój konstrukcyjny
 odcinek od km 0+487,23 do km 0+542,66



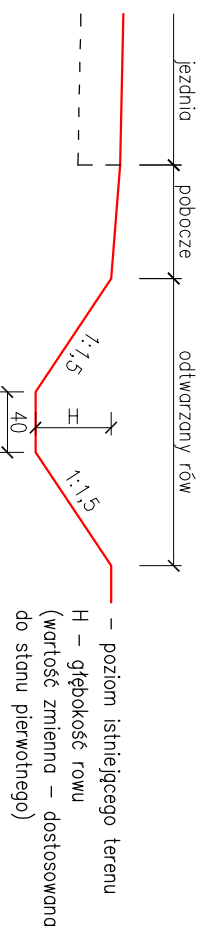
UWAGA: zmiana spadku poprzecznego jezdni z daszkowego na jednostronny następuje na prostych przejściowych o długości 20m

Przekrój konstrukcyjny
 odcinek od km 0+636,18 do km 0+679,24

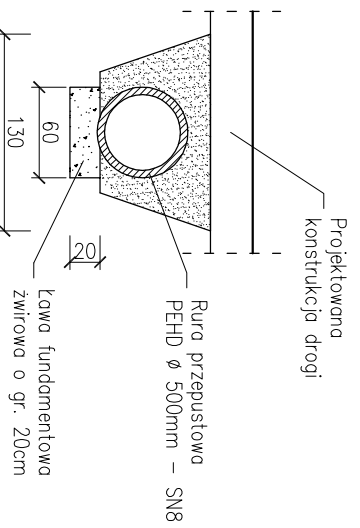


UWAGA: zmiana spadku poprzecznego jezdni z daszkowego na jednostronny następuje na prostych przejściowych o długości 20m

Przekrój odtwarzanych rowów

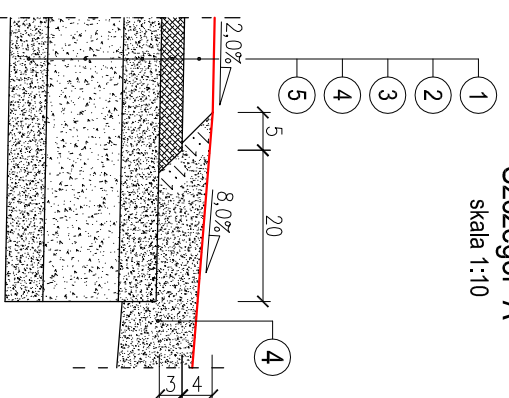


Przekrój przez przepust



Szczegół "A"

skala 1:10



- 1 - Warstwa ścieralna z betonu asfaltowego AC 11S 50/70 o gr. 4 cm
- 2 - Warstwa wiążąca z betonu asfaltowego AC 11W 50/70 o gr. 3 cm
- 3 - Podbudowa z kruszywa lam. słab. mech. frakcji 0/31,5 mm o łącznej gr. 5 cm
- 4 - Podbudowa z kruszywa lam. słab. mech. frakcji 0/63 mm o łącznej gr. 10 cm
- 5 - Podbudowa z kruszywa uzyskanego z rozbiórki o gr. 5 cm
- 6 - Warstwa z gruntu stabilizowanego cementem o Rm=1,5 MPa o gr. 15 cm
- 7 - Warstwa z kruszywa lam. słab. mech. frakcji 0/31,5 mm o gr. 10cm

Zadanie:	PRZEBUDOWA DROGI GMINNEJ W DRZEWOCINACH (DZ. NR 301)		Nr rysunku:	3
Adres inwestycji:	dłz. nr 301 obr. Drzewociny, gm. Działów		Skala:	1:50
Tytuł rysunku:	PRZEMOCYJNY			
Starowski:	Imię i nazwisko:	Nr uprawnień/specjalności:	Podpis:	Data opracowania:
Projektant	mgr inż. Krystian Gajda	LOD/1856/PWOD/12 /drogowa		lipcy 2017
Starowski:	Imię i nazwisko:	Nr uprawnień/specjalności:	Podpis:	
Asystent projektanta	mgr inż. Joanna Młynarska			