

UCHWAŁA NR XIX/152/21

RADY GMINY DŁUTÓW

z dnia 24 lutego 2021 roku

w sprawie przystąpienia do sporządzenia zmiany studium uwarunkowań i kierunków zagospodarowania przestrzennego Gminy Dłutów dla części obrębu geodezyjnego Dąbrowa

Na podstawie art. 18 ust. 2 pkt 5 ustawy z dnia 8 marca 1990 r. o samorządzie gminnym (Dz. U. z 2020 r. poz. 713, poz. 1378) oraz art. 9 ust. 1 w związku z art. 27 ustawy z dnia 27 marca 2003 roku o planowaniu i zagospodarowaniu przestrzennym (Dz. U. z 2020 r. poz. 293, poz. 471, poz. 782, poz. 10786, poz. 1378, z 2021 r. poz. 11) uchwala się, co następuje:

§ 1. 1. Przystępuje się do sporządzenia zmiany studium uwarunkowań i kierunków zagospodarowania przestrzennego gminy Dłutów przyjętego uchwałą Nr XXXV/173/09 Rady Gminy Dłutów z dnia 29 grudnia 2009 r. w sprawie uchwalenia zmiany Studium Uwarunkowań i Kierunków Zagospodarowania Przestrzennego Gminy Dłutów, zmienionego uchwałą Nr XXXI/209/14 Rady Gminy Dłutów z dnia 25 marca 2014 r. w sprawie uchwalenia zmiany Studium Uwarunkowań i Kierunków Zagospodarowania Przestrzennego Gminy Dłutów oraz uchwałą Nr XIV/108/20 Rady Gminy Dłutów z dnia 29 lipca 2020 r. w sprawie zmiany studium uwarunkowań i kierunków zagospodarowania przestrzennego Gminy Dłutów dla części obrębu geodezyjnego Dąbrowa.


2. Granice obszaru objętego zmianą studium przedstawiono na załączniku graficznym stanowiącym integralną częścią niniejszej uchwały.

§ 2. Wykonanie uchwały powierza się Wójtowi Gminy Dłutów.


§ 3. Uchwała wchodzi w życie z dniem podjęcia i podlega ogłoszeniu.




PRZEWODNICZĄCY RADY
GMINY DŁUTÓW
Krzysztof Janas



Załącznik do Uchwały Nr XIX/152/21
Rady Gminy Dłutów z dnia 24 lutego 2021 r.

 obszary objęte zmianą Studium

N: 51° 35' 20.64" E: 19° 21' 43.68"
2000 X: 5718060.57 Y: 6594393.57

 200 m

