

UCHWAŁA NR XXI/178/21
RADY GMINY DŁUTÓW

z dnia 7 lipca 2021 r.

w sprawie przystąpienia do sporządzenia zmiany miejscowego planu zagospodarowania przestrzennego Gminy Dłutów dla części obrębu geodezyjnego Huta Dłutowska


Na podstawie art. 18 ust. 2 pkt 5 ustawy z dnia 8 marca 1990 r. o samorządzie gminnym (Dz. U. z 2020 r. poz. 713, poz. 1378, z 2021 r. poz. 1038) oraz art. 14 ust. 1 i 2 oraz art. 27 ustawy z dnia 27 marca 2003 roku o planowaniu i zagospodarowaniu przestrzennym (Dz. U. z 2021 r. poz. 741, poz. 784, poz. 922) uchwała się, co następuje:

§ 1. 1. Przystępuje się do sporządzenia zmiany miejscowego planu zagospodarowania przestrzennego Gminy Dłutów dla części obrębu geodezyjnego Huta Dłutowska.

2. Granice obszaru objętego zmianą planu przedstawiono na załączniku graficznym, stanowiącym integralną część niniejszej uchwały.

§ 2. Wykonanie uchwały powierza się Wójtowi Gminy Dłutów.

§ 3. Uchwała wchodzi w życie z dniem podjęcia i podlega ogłoszeniu.



PREZEWOLNICZACY RADY
GMINY DŁUTÓW
Wojciech Janas



Załącznik do Uchwały

Nr XXI/178/21

Rady Gminy Dłutów

z dnia 7 lipca 2021 r.



 N: 51° 35' 2.84" E: 19° 23' 33.83"
 X: 5717550.53 Y: 6596524.27

 100 m