

# UCHWAŁA NR VII/48/15 RADY GMINY DŁUTÓW

z dnia 7 lipca 2015 r.

## w sprawie uchwalenia zmiany miejscowego planu zagospodarowania przestrzennego dla obszaru części wsi Mierzączka Duża

Na podstawie art. 18 ust. 2 pkt 5 ustawy z dnia 8 marca 1990 roku o samorządzie gminnym (Dz. U. z 2013 r. poz. 594, poz. 645, poz. 1318, z 2014 r. poz. 379, poz. 1072) oraz art. 20 ustawy z dnia 27 marca 2003 roku o planowaniu i zagospodarowaniu przestrzennym (Dz. U. z 2015 r. poz. 199) oraz w związku z Uchwałą Nr XXXI/211/14 Rady Gminy Dłutów z dnia 25 marca 2014 r. w sprawie przystąpienia sporządzenia do zmiany miejscowego planu zagospodarowania przestrzennego dla obszaru części wsi Mierzączka Duża oraz z Uchwałą Nr XXXII/218/14 Rady Gminy Dłutów z dnia 22 maja 2014 r. zmieniającej uchwałę w sprawie przystąpienia do sporządzenia zmiany miejscowego planu zagospodarowania przestrzennego dla obszaru części wsi Mierzączka Duża – po stwierdzeniu, iż plan nie narusza ustaleń Studium uwarunkowań i kierunków zagospodarowania przestrzennego Gminy Dłutów, przyjętego uchwałą Nr XXXI/209/14 Rady Gminy Dłutów z dnia 25 marca 2014 r. w sprawie uchwalenia zmiany Studium uwarunkowań i kierunków zagospodarowania przestrzennego Gminy Dłutów – uchwała się, co następuje:

### **Rozdział 1.**

#### **Zakres spraw regulowanych uchwałą i objaśnienie użytych w uchwale określeń**

§ 1. 1. Uchwała się zmianę miejscowego planu zagospodarowania przestrzennego, zwaną dalej planem, obejmującą obszar określony w załączniku graficznym do uchwały Nr XXXII/218/14 Rady Gminy Dłutów z dnia 22 maja 2014 r. zmieniającej uchwałę Nr XXXI/211/14 Rady Gminy Dłutów z dnia 25 marca 2014 r., w sprawie przystąpienia do sporządzenia do zmiany miejscowego planu zagospodarowania przestrzennego dla obszaru części wsi Mierzączka Duża wraz z rysunkiem w skali 1:2000.

2. Granice obszaru objętego planem pokazane na rysunku planu stanowią:

- 1) od zachodu: zachodnie granice działek nr ewid. 175 i 178;
- 2) od wschodu: wschodnie granice działek nr ewid. 202 i 203;
- 3) od południa: odległość około 45 m od północnej granicy działki nr ewid. 19/2;
- 4) od północy: północna granica działek nr ewid. 178, 181, 184, 187/2, 190/2, 193/2, 196, 199, 202.

3. Ustalenia planu stanowią treść niniejszej uchwały.

4. Integralną częścią planu są:

- 1) rysunek planu, o którym mowa w ust. 2 niniejszej uchwały, wraz z wyrysem ze zmiany studium uwarunkowań i kierunków zagospodarowania przestrzennego gminy Dłutów – stanowiący załącznik nr 1;
- 2) rozstrzygnięcie o sposobie rozpatrzenia uwag wniesionych do wyłożonego do publicznego wglądu projektu planu – stanowiące załącznik nr 2;
- 3) rozstrzygnięcie o sposobie realizacji zapisanych w planie inwestycji z zakresu infrastruktury technicznej, które należą do zadań własnych gminy oraz o zasadach ich finansowania – stanowiące załącznik nr 3.

§ 2. Celem regulacji zawartych w ustaleniach planu jest:

- 1) stworzenie podstawy do prowadzenia polityki przestrzennej; w szczególności do postępowania w sprawach przeznaczenia i sposobów zagospodarowania w obrębie udokumentowanego złoża kruszywa naturalnego.
- 2) zapewnienie integracji wszelkich działań podejmowanych w granicach projektowanych terenów i obszarów górniczych, w celu wykonania uprawnień określonych w koncesji, zapewnienia bezpieczeństwa powszechnego oraz ochrony środowiska;
- 3) ustalenie kierunków rekultywacji.

**§ 3.** Ilekroć w uchwale jest mowa o:

- 1) uchwale – należy przez to rozumieć niniejszą uchwałę, o ile z treści przepisu nie wynika inaczej;
- 2) planie – należy przez to rozumieć ustalenia i rysunek planu, będące przedmiotem niniejszej uchwały, określone w § 1 uchwały;
- 3) rysunku planu – należy przez to rozumieć rysunek wykonany na mapie w skali 1:2000, określony w § 1 uchwały;
- 4) terenie – należy przez to rozumieć część obszaru ograniczoną na rysunku planu liniami rozgraniczającymi i oznaczoną symbolem określającym przeznaczenie i zasady zagospodarowania, oznaczoną według zasad określonych w § 5 uchwały;
- 5) przeznaczeniu podstawowym – należy przez to rozumieć takie przeznaczenie, które jest dominujące na danym terenie;
- 6) przeznaczeniu uzupełniającym – należy przez to rozumieć ustalony rodzaj przeznaczenia, który uzupełnia przeznaczenie podstawowe lub może z nim współistnieć na warunkach określonych w uchwale;
- 7) linii rozgraniczającej – należy przez to rozumieć granicę pomiędzy terenami o różnym przeznaczeniu lub różnych zasadach zagospodarowania;
- 8) przepisach odrębnych – należy przez to rozumieć przepisy ustaw wraz z aktami wykonawczymi oraz ograniczenia w dysponowaniu terenem wynikające z prawomocnych decyzji administracyjnych;
- 9) badaniach archeologicznych w formie nadzoru – należy przez to rozumieć badania polegające na obserwacji robót ziemnych lub dokonywania zmiany charakteru dotychczasowej działalności, sporządzeniu dokumentacji rysunkowej, opisowej i fotograficznej, a w przypadku stwierdzenia stanowiska – niezwłocznego poinformowania WKZ.

**§ 4. 1.** W planie ustala się:

- 1) przeznaczenie terenów oraz linie rozgraniczające tereny o różnym przeznaczeniu lub różnych zasadach zagospodarowania;
- 2) zasady ochrony i kształtowania ładu przestrzennego;
- 3) szczególne warunki zagospodarowania terenów oraz ograniczenia w ich użytkowaniu, w tym zakaz zabudowy;
- 4) zasady ochrony środowiska, przyrody i krajobrazu kulturowego;
- 5) granice i sposoby zagospodarowania terenów podlegają ochronie ustalonej na podstawie przepisów odrębnych;
- 6) zasady modernizacji, rozbudowy i budowy systemów komunikacji i infrastruktury technicznej;
- 7) stawki procentowe, na podstawie których ustala się opłatę, o której mowa w ustawie o planowaniu i zagospodarowaniu przestrzennym.

2. W planie nie określa się pozostałych ustaleń – z uwagi na ich niewystępowanie.

**§ 5. 1.** Rysunek planu obowiązuje w zakresie:

- 1) granic obszaru objętego planem;
- 2) przeznaczenia terenów oraz linii rozgraniczających tereny o różnym przeznaczeniu lub różnych zasadach zagospodarowania;
- 3) terenu złoża bilansowego;
- 4) granicy projektowanego obszaru górniczego;
- 5) granicy projektowanego terenu górniczego.

2. Inne oznaczenia na rysunku planu mają charakter informacyjny.

3. Formy przeznaczenia i zagospodarowania terenu oznacza się na rysunku planu symbolami literowymi.

## **Rozdział 2.**

### **Ustalenia ogólne dotyczące przeznaczenia i zasad zagospodarowania terenów**

§ 6. Ustala się następujące symbole określające w planie podstawowe formy przeznaczenia i zagospodarowania terenów:

- 1) **PE** – teren powierzchniowej eksploatacji złoża kruszywa naturalnego;
- 2) **RL** – tereny łąk i pastwisk;
- 3) **ZL** – tereny lasów;
- 4) **R** – tereny rolne;
- 5) **KDt** – teren drogi technologicznej.

§ 7. W zakresie zasad ochrony i kształtowania ładu przestrzennego, ustala się:

- 1) zakaz lokalizowania tymczasowych obiektów budowlanych za wyjątkiem przenośnych urządzeń sanitarno-socjalnych;
- 2) zakaz stosowania ogrodzeń o przęsłach z prefabrykowanych elementów betonowych, ogrodzeń z tworzyw sztucznych bądź z pełnej blachy;
- 3) w zakresie lokalizacji reklam i elementów identyfikacji wizualnej, możliwość lokalizacji wolnostojących elementów informacyjnych dotyczących prowadzonej działalności usytuowanych na działce budowlanej, o powierzchni nie przekraczającej 1,0 m<sup>2</sup> każdy, z zakazem emitujących oświetlenie fosforyzujące lub o zmiennym natężeniu;
- 4) do czasu zagospodarowania terenów zgodnie z niniejszym planem, ustala się ich wykorzystanie w sposób dotychczasowy.

§ 8. W zakresie zasad ochrony środowiska, przyrody i krajobrazu kulturowego, ustala się:

- 1) w zakresie ochrony akustycznej – tereny zagospodarowane zgodnie z ustaleniami niniejszego planu nie zaliczają się, według przepisów odrębnych, do grupy terenów, dla których należy ustalić dopuszczalne poziomy hałasu w środowisku;
- 2) ponadnormatywne oddziaływanie na środowisko wywołane przez urządzenia produkcyjne i technologiczne nie mogą wykraczać poza pokazaną na rysunku planu granicę projektowanego terenu górniczego; nie dotyczy to krótkotrwałych ponadnormatywnych oddziaływań pochodzących ze zwiększonego ruchu pojazdów transportowych;
- 3) zakaz odprowadzania zanieczyszczonych wód i ścieków do gruntu;
- 4) zakaz lokalizacji przedsięwzięć potencjalnie znacząco oddziałujących na środowisko, za wyjątkiem wydobywania kopalin ze złoża oraz realizacji sieci i urządzeń infrastruktury technicznej i drogowej;
- 5) w zakresie melioracji:

- a) w przypadku zmiany sposobu użytkowania terenu, na którym występują urządzenia melioracyjne, należy je przebudować w sposób umożliwiający prawidłowe funkcjonowanie na terenach oddziaływania urządzeń melioracji wodnych szczegółowych, zgodnie z przepisami odrębnymi,
  - b) w przypadku stwierdzenia urządzeń melioracji wodnych szczegółowych, nie ujętych w ewidencji wód, urządzeń melioracji wodnych oraz zmeliorowanych gruntów, kolidujących z realizowaną inwestycją, rozwiązanie kolizji w sposób zapewniający prawidłowy odpływ wód, zgodnie z przepisami odrębnymi;
- 6) zakaz lokalizowania obiektów i budowli o wysokości 50,0 m n.p.t i wyższych.

**§ 9.** W zakresie ochrony dziedzictwa kulturowego ustala się:

- 1) ochronę stanowisk archeologicznych, zgodnie z przepisami odrębnymi;
- 2) realizację robót ziemnych lub dokonywanie zmian charakteru dotychczasowej działalności na stanowisku archeologicznym regulują przepisy odrębne;
- 3) wykaz istniejących, udokumentowanych stanowisk archeologicznych;

Lp.	Obszar AZP nr stan. na obszarze	miejsowość	nr stan. w miejscowości	kultura	chronologia
1.	70-50/28	Mierzączka Duża	5	łużycka	nieokreślone
2.	70-50/22	Mierzączka Duża	4	łużycka	nieokreślone

- 4) w przypadku robót ziemnych lub dokonywaniu zmian charakteru dotychczasowej działalności związanej z naruszeniem struktury gruntu, na terenie strefy ochrony archeologicznej nakazuje się przeprowadzenie nadzoru archeologicznego zgodnie z przepisami odrębnymi.

**§ 10.** W zakresie zasad i warunków wydzielania nowych działek budowlanych ustala się możliwość ich wydzielenia, o ile przeznaczone będą wyłącznie na cele infrastruktury technicznej i komunikacji lub regulacji stanu prawnego.

### **Rozdział 3.**

#### **Ustalenia szczegółowe dotyczące przeznaczenia terenów oraz zasad zagospodarowania**

**§ 11.** Dla terenu oznaczonego na rysunku planu symbolem **PE** ustala się:

- 1) jako przeznaczenie podstawowe – powierzchniowa eksploatacja kruszywa naturalnego Mierzączka Duża;
- 2) jako przeznaczenie uzupełniające:
  - a) drogi technologiczne, sieci i urządzenia infrastruktury,
  - b) urządzenia związane z górniczymi pracami odkrywkowymi do czasu trwania eksploatacji,
  - c) zieleń izolacyjna, urządzenia izolacyjne, wały, skarpy,
- 3) teren wymaga uzyskania koncesji w zakresie wydobywania kopalin ze złóż;
- 4) parametry eksploatacji regulowane będą na bieżąco, według warunków określonych w koncesji, w oparciu o przepisy odrębne;
- 5) zakaz zabudowy, za wyjątkiem infrastruktury technicznej oraz dróg wewnętrznych technologicznych;
- 6) oddziaływanie górnicze nie może wykraczać poza wyznaczone granice terenu górniczego:
  - a) w bezpośrednim sąsiedztwie nie mogą być przekroczone dopuszczalne poziomy zanieczyszczenia powietrza powodowane przez środki transportu i emisje pyłów, emisja musi mieć charakter lokalny i zamykać się w granicach wyrobiska,
  - b) w bezpośrednim sąsiedztwie nie mogą być przekroczone dopuszczalne poziomy emisji hałasu,
- 7) możliwość eksploatacji złoża w części oraz etapowo;

- 8) możliwość składowania nadkładu i innych mas ziemnych i skalnych pochodzących z mobilnego zakładu sortująco-kruszącego na zwałowiskach i późniejsze wykorzystanie ich do celów rekultywacji wyrobiska;
- 9) po zakończeniu wydobywania, rekultywację wyrobiska w kierunku rolnym lub leśnym;
- 10) obsługę komunikacyjną terenu za pośrednictwem drogi technologicznej do drogi powiatowej nr 3313E (poza obszarem objętym planem);
- 11) obsługę w zakresie infrastruktury technicznej:
  - a) zaopatrzenie w wodę: teren nie wymaga zaopatrzenia w wodę,
  - b) odprowadzenie ścieków bytowych: teren nie wymaga odprowadzenia ścieków bytowych,
  - c) odprowadzanie wód deszczowych: w obrębie terenu,
  - d) zaopatrzenia w ciepło: teren nie wymaga zaopatrzenia w ciepło,
  - e) zaopatrzenie w energię elektryczną: z urządzeń mobilnych napędzanych silnikami spalinowymi,
  - f) odpady komunalne: nie występują,
  - g) usługi telekomunikacyjne: z istniejących sieci i urządzeń.

§ 12. Dla terenów oznaczonych na rysunku planu symbolami **1.RŁ**, **2.RŁ**, **3.RŁ** plan ustala:

- 1) przeznaczenie podstawowe – tereny łąk i pastwisk;
- 2) zakaz zabudowy, za wyjątkiem obiektów i urządzeń infrastruktury technicznej i drogowej;
- 3) utrzymanie istniejących łąk i ich zagospodarowania jako istotnych elementów przyrodniczych i krajobrazowych;
- 4) utrzymanie istniejących zadrzewień, rowów i oczek wodnych;
- 5) utrzymanie istniejących dojazdów do łąk i pastwisk;
- 6) możliwość urządzania zbiorników wodnych, w tym na rowach, zgodnie z przepisami odrębnymi.

§ 13. Dla terenów oznaczonych na rysunku planu symbolami od **1.R** do **5.R** ustala się:

- 1) jako przeznaczenie podstawowe – teren rolny;
- 2) zakaz zabudowy, za wyjątkiem infrastruktury technicznej oraz dróg wewnętrznych technologicznych.

§ 14. Dla terenów oznaczonych na rysunku planu symbolami **1.ZL**, **2.ZL**, **3.ZL** plan ustala:

- 1) przeznaczenie podstawowe – teren lasu;
- 2) zakaz zabudowy, za wyjątkiem obiektów małej architektury;
- 3) zakaz realizacji ogrodzeń;
- 4) zakaz umieszczania reklam.

§ 15. Dla terenu oznaczonego na rysunku planu symbolem **KDt** plan ustala:

- 1) przeznaczenie podstawowe – teren drogi technologicznej;
- 2) szerokość w liniach rozgraniczających – 6 m, z poszerzeniami zgodnie z rysunkiem planu;
- 3) możliwość realizacji nadziemnych oraz podziemnych sieci i urządzeń infrastruktury technicznej.

## **Rozdział 4.**

### **Ustalenia końcowe**

**§ 16.** Dopuszcza się czasowe zajęcie terenów rolnych na cele związane z realizacją powierzchniowej eksploatacji kruszywa naturalnego, takie jak: wewnętrzne drogi technologiczne, place manewrowe oraz dojazdy, pod warunkiem ich rekultywacji po zakończonej eksploatacji.

**§ 17.** W przypadku wystąpienia kolizji z istniejącymi urządzeniami nadziemnego lub podziemnego uzbrojenia – możliwość przebudowy urządzeń zgodnie z przepisami odrębnymi, bez braku konieczności zmiany niniejszego planu.

**§ 18. 1.** W zakresie obronności i bezpieczeństwa ustala się: brak potrzeby uwzględniania warunków wynikających z przepisów odrębnych w tym zakresie z uwagi na to, że obszar objęty planem położony jest poza strefami ochronnymi wyznaczonymi dla obiektów wojskowych i nie jest terenem zamkniętym.

2. W zakresie ochrony przeciwpożarowej – obowiązuje dostosowanie do wymagań wynikających z przepisów odrębnych.

**§ 19.** Określa się wysokość stawki procentowej służącej naliczeniu jednorazowej opłaty z tytułu wzrostu wartości nieruchomości w wyniku uchwalenia planu, dla terenów PE w wysokości 30%.

**§ 20.** Wykonanie niniejszej uchwały powierza się Wójtowi Gminy Dłutów.

**§ 21.** Uchwała wchodzi w życie po upływie 14 dni od ogłoszenia w Dzienniku Urzędowym Województwa Łódzkiego.

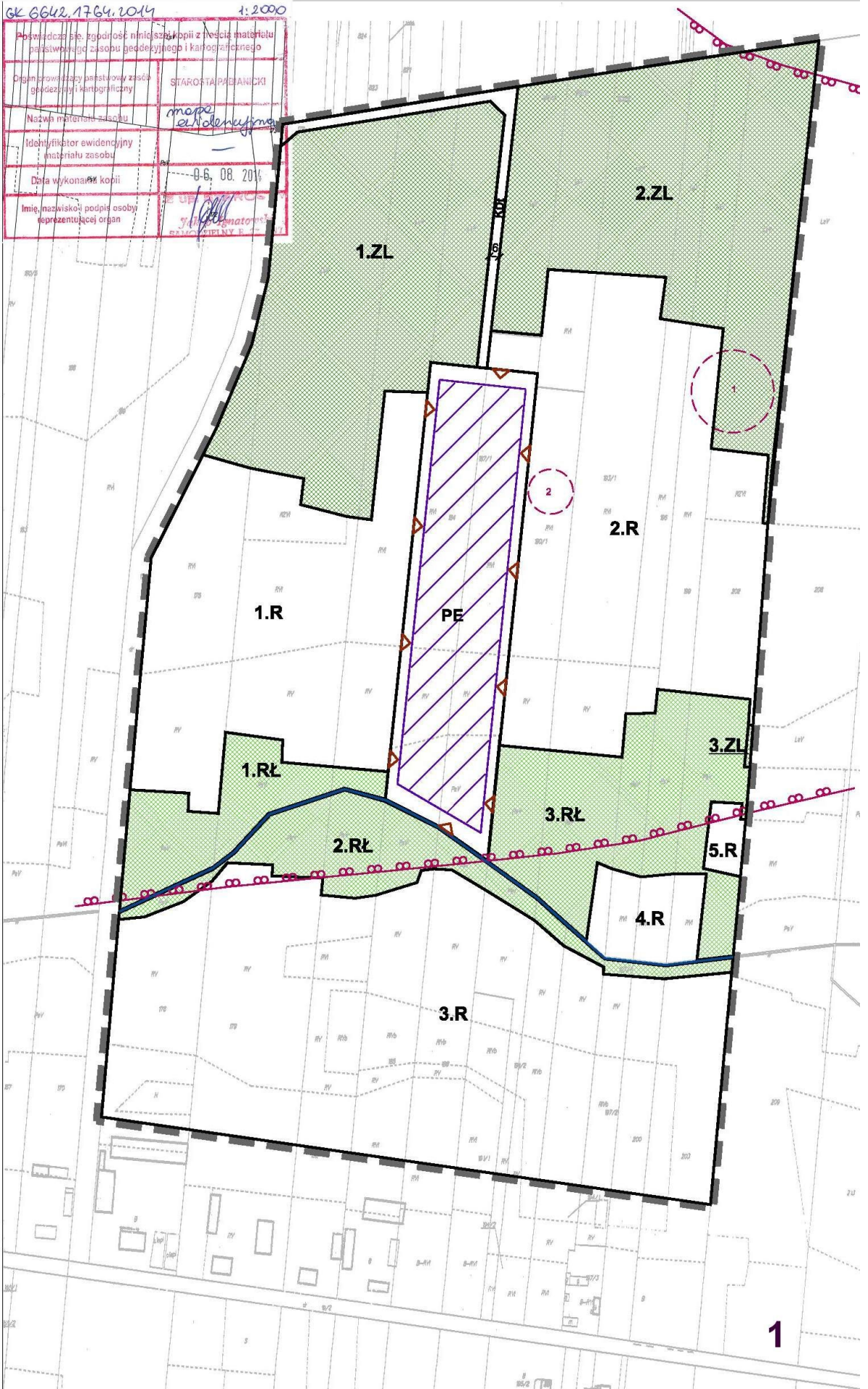
Przewodniczący Rady  
Gminy Dłutów

**Krzysztof Janas**



GK 6642.1764.2014 1:2000

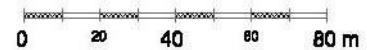
Pozwiedza się zgodność niniejszej kopii z treścią materiału państwowego zasobu geodezyjnego i kartograficznego	
Origin planu państwowego zasobu geodezyjnego i kartograficznego	STAROSTA PRAVEANICKI
Nazwa materiału zasobu	mapa terenowa
Identyfikator ewidencyjny materiału zasobu	—
Data wykonania kopii	06.08.2014
Imię, nazwisko, podpis osoby reprezentującej organ	<i>[Signature]</i> Starosta Praveanicki





**ZMIANA MIEJSCOWEGO PLANU ZAGOSPODAROWANIA  
PRZESTRZENNEGO DLA OBSZARU CZĘŚCI WSI MIERZĄCZKA DUŻA  
RYSUNEK PLANU**

SKALA 1 : 2 000



**ELEMENTY OBOWIĄZUJĄCE**

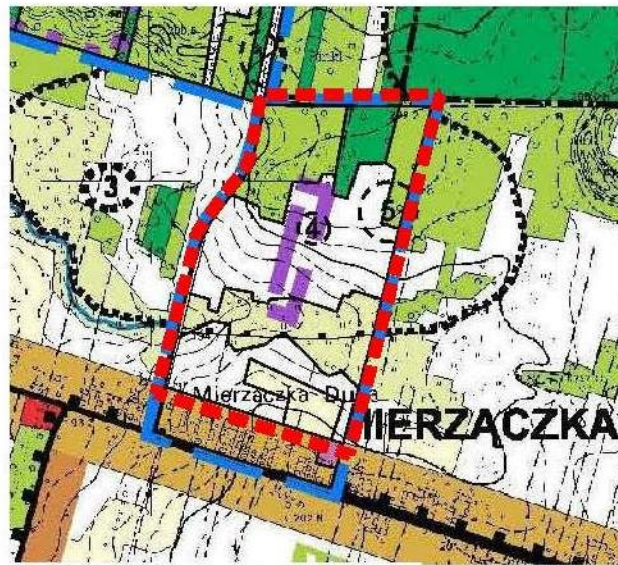
	GRANICA OBSZARU OBJĘTEGO PLANEM
	LINIE ROZGRANICZAJĄCE TERENY O RÓŻNYM PRZEZNACZENIU LUB O RÓŻNYCH ZASADACH ZAGOSPODAROWANIA
	TEREN POWIERZCHNIOWEJ EKSPLOATACJI KRUSZYWA NATURALNEGO
	TERENY ŁĄK I PASTWISK
	TERENY LASÓW
	TERENY ROLNE
	TEREN DROGI TECHNOLOGICZNEJ
	TEREN ZŁOŻA BILANSOWEGO
	GRANICA PROJEKTOWANEGO OBSZARU GÓRNICZEGO
	GRANICA PROJEKTOWANEGO TERENU GÓRNICZEGO

**ELEMENTY INFORMACYJNE**

	RÓW
	STANOWISKO ARCHEOLOGICZNE WRAZ Z NUMERACJĄ PORZĄDKOWĄ WG WYKAZU
	GRANICE STREFY OCHRONY ARCHEOLOGICZNEJ

2

# WYRYS ZE ZMIANY STUDIUM UWARUNKWAŃ I KIERUNKÓW ZAGOSPODAROWANIA PRZESTRZENNEGO GMINY DŁUTÓW



**PRZEZNACZENIE TERENU**

OZNACZENIA OBSZARU	FUNKCJA PODSTAWOWA	FUNKCJA TOWARZYSZĄCA LUB UPEŁNICZAJĄCA
	TERENY ZABUDOWY ZAKRODOWEJ	1. SĄDOWA, MEDYCYNNA, 2. KULTURALNO-SPOŁECZNA
	TERENY ZABUDOWY PRODUKCYJNO-SŁUGOWEJ	1. URZĘDZIA INFRASTRUKTURY, 2. OBSŁUGA KOMUNIKACJI
	TERENY LASÓW PRĄTOWYCH I PRYMAWNYCH	
	TERENY TRWAŁYCH UŻYTKÓW ZIELONYCH	

**OBEKTY I OBSZARY OBIĘTE OCHRONĄ I PRZEWDZIANE DO OCHRONY**

	GRANICA STREFY OCHRONY ARCHEOLOGICZNEJ
	ZAREJESTROWANE STANOWISKA ARCHEOLOGICZNE
	UDOKUMENTOWANE ŹRÓDŁA SUROWCÓW MINERALNYCH
	TERENY LASÓW MIERASTWOWYCH
	TERENY ROLNE O WYŻSZYCH KLASACH BONITACYJNYCH (B-IV)
	TERENY ROLNE O NIŻSZYCH KLASACH BONITACYJNYCH
	ZABUDOWA ZWIĄZANA Z PRODUKCJĄ ROLNĄ

**OZNACZENIA WPROWADZONE ZMIANĄ STUDIUM**


	GRANICZĄCA OBSZARU OBJĘTEGO STUDIUM
--	-------------------------------------

**GRANICA OBSZARU OBJĘTEGO PLANEM**

# WYPIS ZE ZMIANY STUDIUM UWARUNKOWAŃ I KIERUNKÓW ZAGOSPODAROWANIA PRZESTRZENNEGO GMINY DŁUTÓW

## Rozdz. III, pkt 3, ppkt 3.3.1:

"w przypadku udokumentowania złóż kopalin pospolitych na terenach rolnych, dopuszcza się prowadzenie eksploatacji pod warunkiem sporządzenia planu miejscowego, w którym zostanie ustalony kierunek rekultywacji i sposób rozwiązania ewentualnych problemów i konfliktów przestrzennych"

<b>TEREN</b>		<b>SPÓŁKA Z O.O.</b>	
<b>PRZEDSIĘBIORSTWO ZAGOSPODAROWANIA MIAST I OSIEDLI URBAN DEVELOPMENT ENTERPRISE LTD</b>			
<small>80-165 ŁÓDŹ, ul. PIOTRKOWSKA 56, POLAND, tel./fax 832-02-83, 833-56-56, 832-75-53, e-mail: biuro@teren-urbanistyka.pl</small>			
<b>TEMAT:</b>	<b>ZMIANA MIEJSCOWEGO PLANU ZAGOSPODAROWANIA PRZESTRZENNEGO DLA OBSZARU CZĘŚCI WSI MIERZĄCZKA DUŻA</b>		
<b>RYSUNEK:</b>	<b>RYSUNEK PLANU</b>		
<b>PROJEKTANCI:</b>	mgr inż. arch. Ewa <b>KRAKOWSKA</b> <small>członek Okręgowej Izby Urbanistów - IUA-095 uprawnienia urbanistyczne nr 1099/93</small> Z zespołem		
<b>ZLECIENIODAWCA:</b>	<b>GMINA DŁUTÓW</b>		
<b>DATA</b> <b>CZERWIEC 2015</b>	<b>NR UMOWY</b> <b>58/2014 z 26.06.2014 r.</b>	<b>SKALA</b> <b>1 : 2 000</b>	

4

Załącznik Nr 2 do Uchwały Nr VII/48/15  
Rady Gminy Dłutów  
z dnia 7 lipca 2015 r.

**Rozstrzygnięcie Rady Gminy Dłutów w sprawie sposobu rozpatrzenia uwag wniesionych do wyłożonego do publicznego wglądu projektu zmiany miejscowego planu zagospodarowania przestrzennego dla obszaru części wsi Mierzączka Duża**

Ze względu na brak uwag wniesionych do projektu zmiany planu podczas wyłożenia do publicznego wglądu oraz w terminie obligatoryjnym na oczekiwanie na uwagi, Rada Gminy Dłutów nie dokonuje rozstrzygnięć wynikających z art. 20 ust. 1 ustawy z dnia 27 marca 2003 r. o planowaniu i zagospodarowaniu przestrzennym (t.j. Dz. U. z 2015 r. poz. 199).

Załącznik Nr 3 do Uchwały Nr VII/48/15  
Rady Gminy Dłutów  
z dnia 7 lipca 2015 r.

### **Rozstrzygnięcie**

**o sposobie realizacji, zapisanych w planie, inwestycji z zakresu infrastruktury technicznej, które należą do zadań własnych gminy, oraz zasadach ich finansowania, zgodnie z przepisami o finansach publicznych**

Na podstawie art. 20 ust. 1 ustawy z dnia 27 marca 2003 r. o planowaniu i zagospodarowaniu przestrzennym (Dz. U. z 2015 r. poz. 199), art. 7 ust. 1 pkt 2 i 3 ustawy z dnia 8 marca 1990 r. o samorządzie gminnym (Dz. U. z 2013 r. poz. 594, 645 i 1318 oraz z 2014 r. poz. 379 i 1072), art. 216 ust. 2 pkt 1 ustawy o finansach publicznych z dnia 27 sierpnia 2009 r. (Dz. U. z 2013 r. poz. 885, 938, 1646, z 2014 r. poz. 379 i 911) Rada Gminy Dłutów rozstrzyga, co następuje:

**§ 1.** Ze względu na brak zapisanych w planie inwestycji z zakresu infrastruktury technicznej, które należą do zadań własnych gminy, niniejsza uchwała nie rodzi skutków finansowych.