

















Legenda :

- | | | | |
|---|------------------------|---|----------------------|
|  | Obszar oprysku |  | leśnictwa |
|  | pkt obiekty sytuacyjne |  | drogi inne |
|  | leśnictwo |  | drogi publiczne |
|  | granice oddziałów |  | cieki |
|  | wydzienia |  | cieki o szer. <2, 5) |
|  | |  | leśnictwa |
|  | |  | oddziały |
|  | |  | miejsowości |

Skala: 1:25 000