


















































LEGENDA:

-  granice gminy
-  granice sołectw
-  projektowana droga ekspresowa S-8
-  droga wojewódzka z proponowanym objęciem Dłutowa
-  drogi powiatowe
-  drogi gminne
-  główne ciekł wodne i rowy melioracyjne
-  istniejące wody otwarte
-  projektowane zbiorniki wodne
-  tereny zmeliorowane
-  tereny łąskie
-  tereny proponowane do zalesienia
-  tereny łąk i pastwisk
-  tereny produkcji rolniczej z możliwością rozwoju istniejącej zabudowy zagrodowej
-  obszary gleb objętych ochroną - k.III - IV
-  istniejące tereny zabudowy o podstawowej funkcji mieszkaniowej
-  tereny proponowane pod rozwój zabudowy o podstawowej funkcji mieszkaniowej
-  istniejące tereny zabudowy (mieszkalowej) z możliwością przekwalifikowania na tereny zabudowy mieszkaniowej
-  tereny proponowane pod rozwój zabudowy mieszkaniowo-biurowej

-  miejscowości preferowana jako ośrodki obsługi ruchu turystycznego
-  projektowany szlak turystyczno-ekoturystyczny
-  tereny aktywności gospodarczej
-  tereny proponowane pod rozwój aktywności gospodarczej
-  udokumentowane złoża surowców naturalnych
-  miejsca eksploatacji surowców naturalnych
-  granica lasów ochronnych
-  lasy wodochronne
-  granica zasięgu głównego zblornika wód podziemnych
-  Zespoły Przyrodnicze-Krajobrazowe
-  pomniki przyrody
-  granica użytków ekologicznych
-  zieleni emontama
-  zabytkowe zespoły parkowe
-  parki wiejskie
-  granica doliny zalewowej
-  zabytkowe obiekty sakralne
-  obiekty sakralne
-  zabytkowe obiekty ruralistyczne
-  stanowisko archeologiczne

-  postulowana strefa ochrony archeologicznej
-  tereny do objęcia miejscowym planem zagospodarowania przestrzennego
-  linia elektroenergetyczna 220 kV
-  linia elektroenergetyczna 110 kV
-  projektowany gęsiąg wysokiego ciśnienia, stacja redukcyjna
-  istniejąca oczyszczalnia ścieków
-  projektowana oczyszczalnia ścieków
-  projektowana wysypisko odpadów
-  istniejąco ujęcia wody
-  tereny proponowane pod rozwój roboczej i wypoczynko-zbiornego

ARI
 Biuro Projektów i Studiów
 Projektowanie i Wykonanie
 Dokumentacji Projektowej
 Budowlanej i Urbanistycznej
 w Skali 1:50 000