

**MAPA DO CELÓW PROJEKTOWYCH**

Oznaczenie kancelaryjne zgłoszenia pracy geodezyjnej: GK.6641.3119.2016  
 Identyfikator i nazwa jednostki ewidencyjnej: 100803\_2 Dłutów  
 Obręb: Drzewociny (100803\_2.0007)  
 Miejscowość: Drzewociny  
 Działki nr: 246, 288, 289, 567/9, 589/1, 581, 729, 769, 270/6, 272/2  
 Skala mapy 1: 500  
 Układ współrzędnych prostokątnych płaskich - 2000/18  
 Układ wysokości - kronsztadt 60  
 Mapę opracowano na podstawie mapy zasadniczej gm.Dłutów o nr. sekcji: 6.158.32.18.3.2, 6.158.32.18.1.4, 6.158.32.18.1.3, 6.158.32.18.1.1, 6.158.32.17.2.2, 6.158.32.17.2.4, 6.158.32.17.2.3, 6.158.32.17.2.1, 6.158.32.17.1.2, 6.158.32.17.1.4, 6.158.32.17.1.3, 6.158.32.17.1.1, 6.15.32.16.2.2, 6.158.32.11.4.4, 6.158.32.12.3.3, 6.158.32.12.3.1, 6.158.32.12.1.3, 6.158.32.12.1.1, 6.158.32.11.2.2, 6.158.32.06.4.4, 6.158.32.06.4.2, 6.158.32.07.3.3, 6.158.32.06.4.2, 6.158.32.06.2.4, 6.158.32.06.2.2

Mapę wykonano bez ustalenia obciążen z tytułu służebności gruntowej  
 Granice ewidencyjne pomiędzy działkami uwidoczniono na niniejszej mapie pozyskane z bazy na podstawie digitalizacji mapy zasadniczej, nie spełniają kryteriów dokładnościowych obowiązujących obecnie standardów technicznych L.k.s.rob.4436-224/2016  
 Pabianice, dn.05.11.2016r.

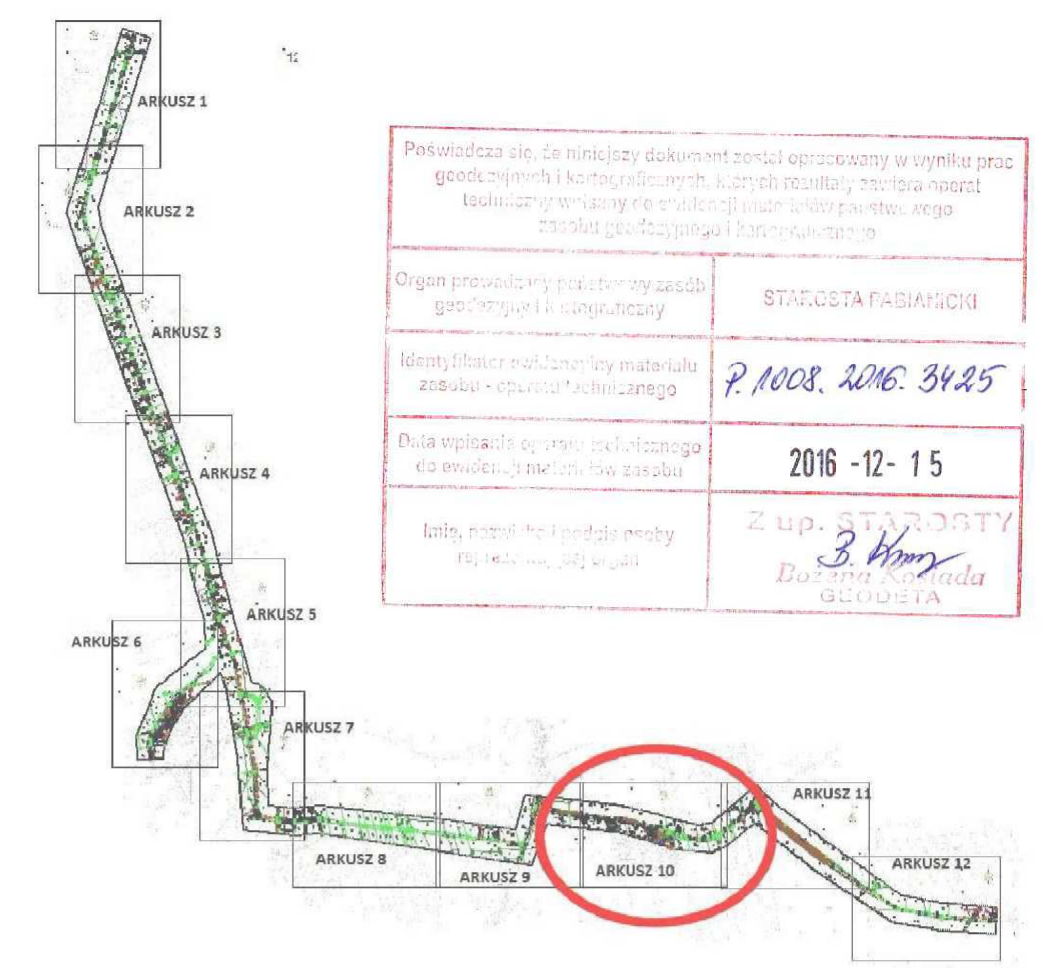
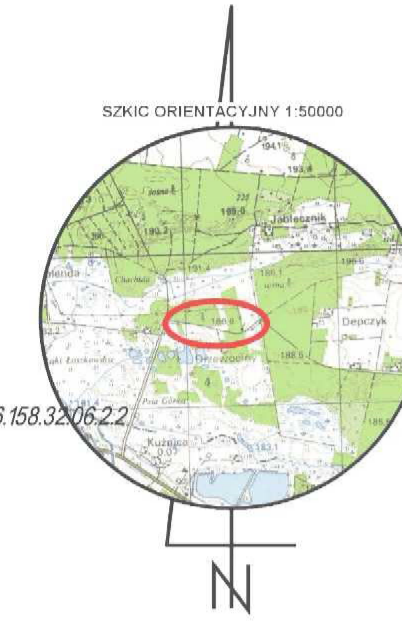
**Wykonawca:**

Pracownia Geodezyjna "POMIAR"  
 Artur Wiatr, Eugeniusz Wiatr  
 ul. Grota Roweckiego 33/2  
 95-200 Pabianice  
 tel:(0-42) 215-06-65  
 gsm: +48 508-100-445  
 e-mail: biuro@pomiar-geo.pl  
 www.pomiar-geo.pl

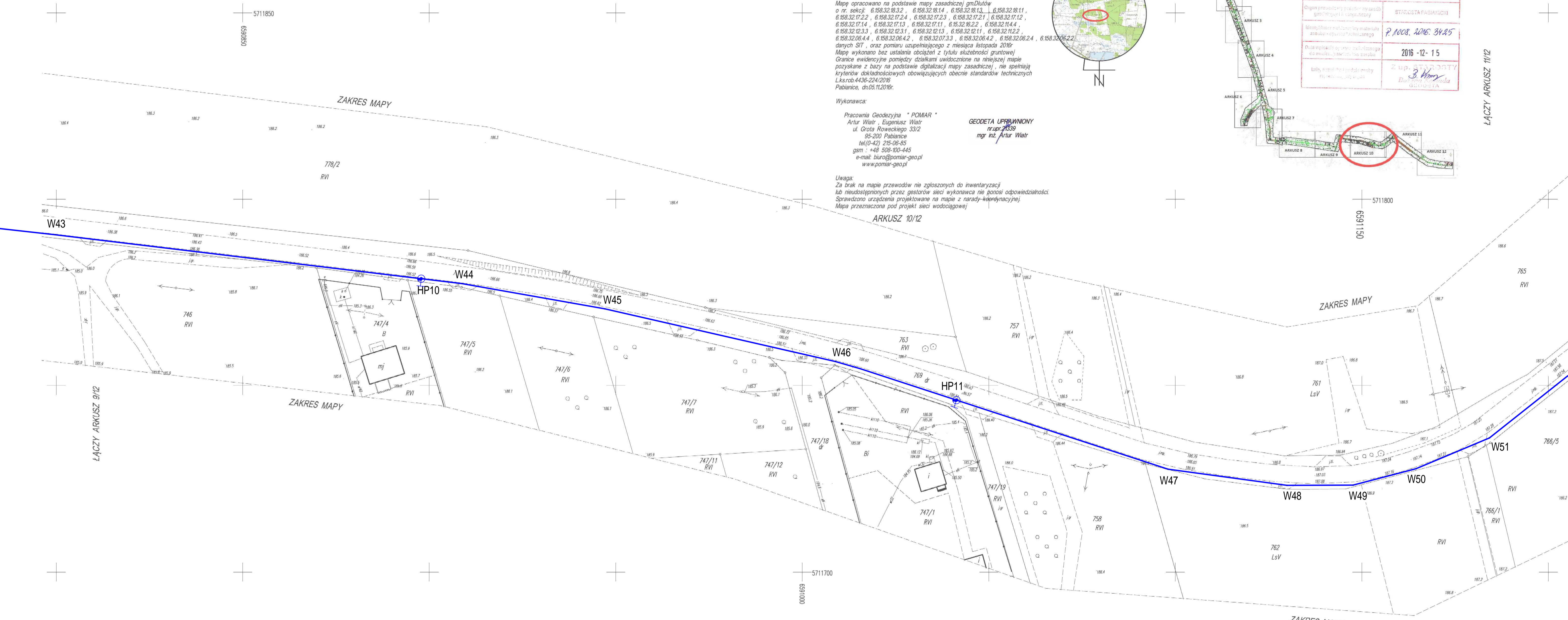
**GEODETA UPRAWNIONY**  
 nr.upr. 2139  
 mgr inż. Artur Wiatr

**Uwaga:**

Za brak na mapie przewodów nie zgłoszonych do inwentaryzacji lub nieudostępnionych przez gestorów sieci wykonawca nie ponosi odpowiedzialności  
 Sprawdzono urządzenia projektowane na mapie z narady-keerdynacyjnej.  
 Mapa przeznaczona pod projekt sieci wodociągowej



Potwierdza się, że niniejszy dokument został opracowany w wyniku prac geodezyjnych i kartograficznych i jest zgodny z aktualnymi stanami na dzień 2016-12-15. Wszelkie zmiany w projekcie będą uwzględniane w kolejnych wersjach projektu.	
Ogólna prowadzący prace techniczne geodetycznej i kartograficznej	STANISŁAWA PABIANICZKA
Identyfikacja materiałów i kosztów robót	P. NOB. 2016. 34.25
Data wydania projektu	2016-12-15
Wykonawca	Z up. STANISŁAWY DOBOSZ 3. Wiosna DOBOSZ GEODETA



Investor:	Gmina Dłutów
PROJEKTOWANIE, NADZÓR I WYKONAWCTWO	95-081 Dłutów, ul. Pabianicka 25
PROJEKT BUDOWLANY	INSTALACJI SANITARNYCH
PROJEKT WODOCIĄGOWEJ	MGR INŻ. JACEK KOZIROG
95-081 Dłutów, Orzk-Drzewociny	RYŚUNEK
działki nr 272/2, 270/6, 769, 729, 581, 589/1, 258, 246, 288	1-10
Projekt zagospodarowania terenu	1:500
PROJEKTOWAŁ:	mgr inż. Jacek Koziróg
PROJEKTOWAŁ:	mgr inż. Jacek Koziróg
WSP. TECH. NR 151/94/WK	Grudzień 2016
Opracowanie graficzne w programie MegaCAD 3.0 nr licencji 096112001274	