

Dłutów, dn. 23.01.2020 r.

Gmina Dłutów
ul. Pabianicka 25
95-081 Dłutów

DG.271.3.2020

Gmina Dłutów zaprasza do złożenia oferty na opracowanie następujących dokumentacji projektowych:

1. Przebudowa drogi gminnej Nr 108023E w Śładkowicach;
2. Przebudowa odcinka drogi gminnej Nr 108011E w Drzewocinach;
3. Remont mostu w drodze gminnej Nr 108016E w Leszczynach Małych;
4. Modernizacja odcinka drogi gminnej Nr 110152E w Piętkowie.

Zakres opracowania i opis każdego z wymienionych przedmiotów zamówienia wraz z mapkami wskazującymi lokalizację dróg w załączeniu.

Cena oferty powinna obejmować wszelkie koszty związane z prawidłową realizacją przedmiotu zamówienia.

Dokumentacje winne być opracowane w sposób kompleksowy i spójny, w zgodności z aktualnie obowiązującymi przepisami technicznymi i prawnymi.

Wykonawca przed złożeniem oferty zobowiązany jest dokonać wizji w terenie dla oszacowania zakresu ewentualnych kolizji, w celu zdobycia dodatkowych informacji, które mogą być konieczne do przygotowania przedmiotowej oferty oraz w celu dokonania oceny informacji przekazywanych w ramach niniejszego postępowania.

Ofertę prosimy złożyć wskazując cenę netto i brutto każdej dokumentacji projektowej z osobna oraz określić termin wykonania danego przedmiotu zamówienia. Przy wyborze najkorzystniejszej oferty, Zamawiający będzie kierował się kryterium ceny.

Ofertę prosimy przesłać na nr fax: 44 634 01 50 lub pocztą na adres: Urząd Gminy w Dłutowie, ul. Pabianicka 25, 95-081 Dłutów, lub na adres e-mail: dlutow@dlutow.pl, do dnia 06.02.2020 r.

WÓJT GMINY DŁUTÓW

mgr inż. Grażyna Maślanka-Olczyk

Sprawę prowadzi:
Szatan Łukasz
44 634 05 21 wew. 117

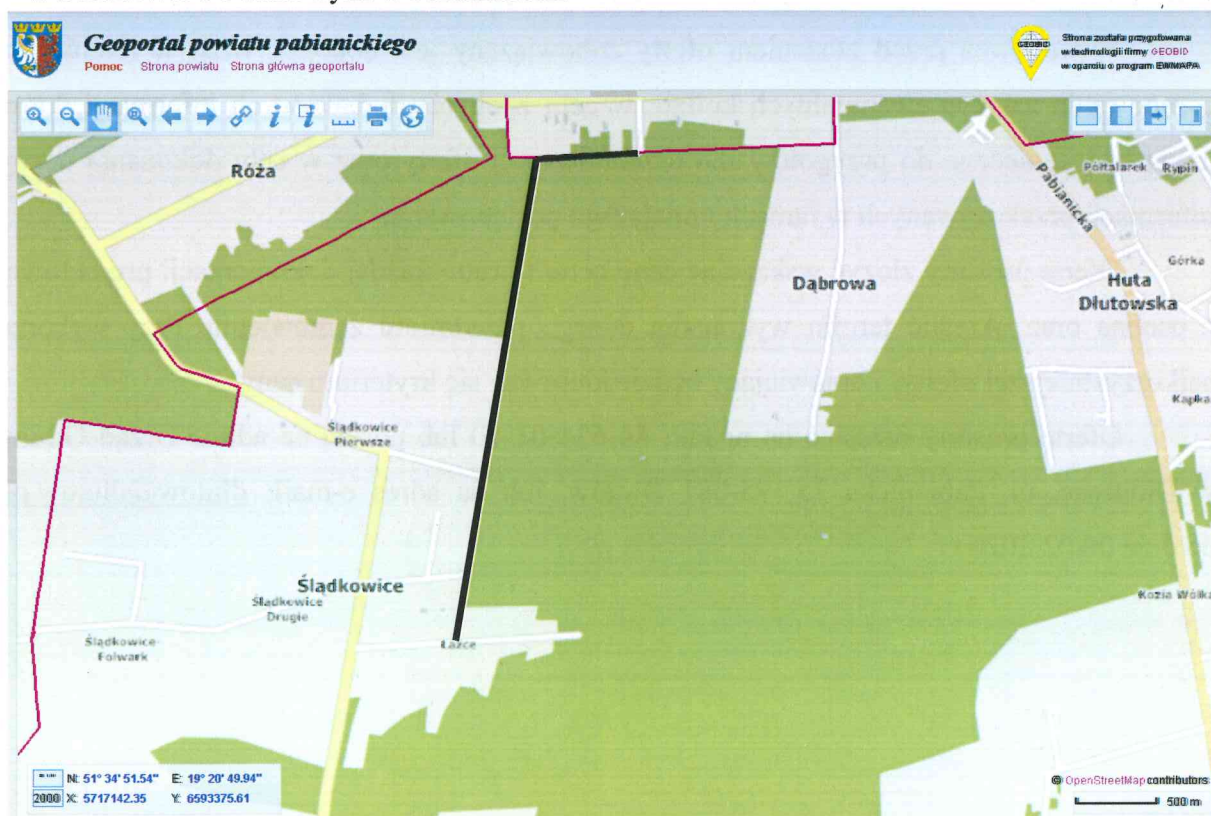
Ogólna charakterystyka obiektu i wymagania do opracowania dokumentacji.

1. Przebudowa drogi gminnej Nr 108023E w Śładkowicach.

Droga znajduje się na dz. nr 721, 203, 202 w obrębie geod. Śładkowice oraz 189/2, 181/2, 181/3, 180/2, 179/3 w obrębie geod. Dąbrowa. Posiada nawierzchnię tłuczniową wykonaną kruszywem skalnym drogowym o uziarnieniu 0-31,5mm. Długość odcinka drogi przeznaczonego do przebudowy ok. 3700 mb (od dz. nr 722 w obrębie geod. Śładkowice do miejsca nowego asfaltu na dz. nr 180/3 w obrębie geod. Pawlikowice, Gmina Pabianice). Należy dokonać doboru optymalnej konstrukcji projektowanej nawierzchni asfaltowej dla remontowanej nawierzchni (w uzgodnieniu z Zamawiającym) na podstawie pomiarów w terenie, w tym grubości istniejących warstw konstrukcyjnych. Zamawiający oczekuje od Wykonawcy zaprojektowania podbudowy pod nawierzchnię asfaltową w oparciu o istniejącą, po sprawdzeniu grubości podbudowy i nośności istniejącego podłoża, potwierdzonego badaniami laboratoryjnymi. Ponadto Wykonawca zobowiązany jest zaprojektować odwodnienie powierzchniowe przedmiotowego odcinka poprzez rowy przydrożne. Dodatkowe wytyczne dla Wykonawcy to zaprojektowanie regulacji wysokościowej poboczy oraz zjazdów na tereny prywatne z kruszywa skalnego drogowego o uziarnieniu 0-31,5mm. Wykonawca winien zaprojektować włączenia w istniejące nawierzchnie.

W skład zamawianej dokumentacji projektowej powinny wejść następujące opracowania:

- projekt budowlano/wykonawczy w oparciu o mapę zasadniczą/mapę do celów projektowych
- specyfikacje techniczne wykonania i odbioru robót;
- kosztorys nakładczy i przedmiar robót;
- kosztorys inwestorski;
- uzyskanie pozwolenia na budowę/zgłoszenia na wykonywanie robót budowlanych w Starostwie Powiatowym w Pabianicach.



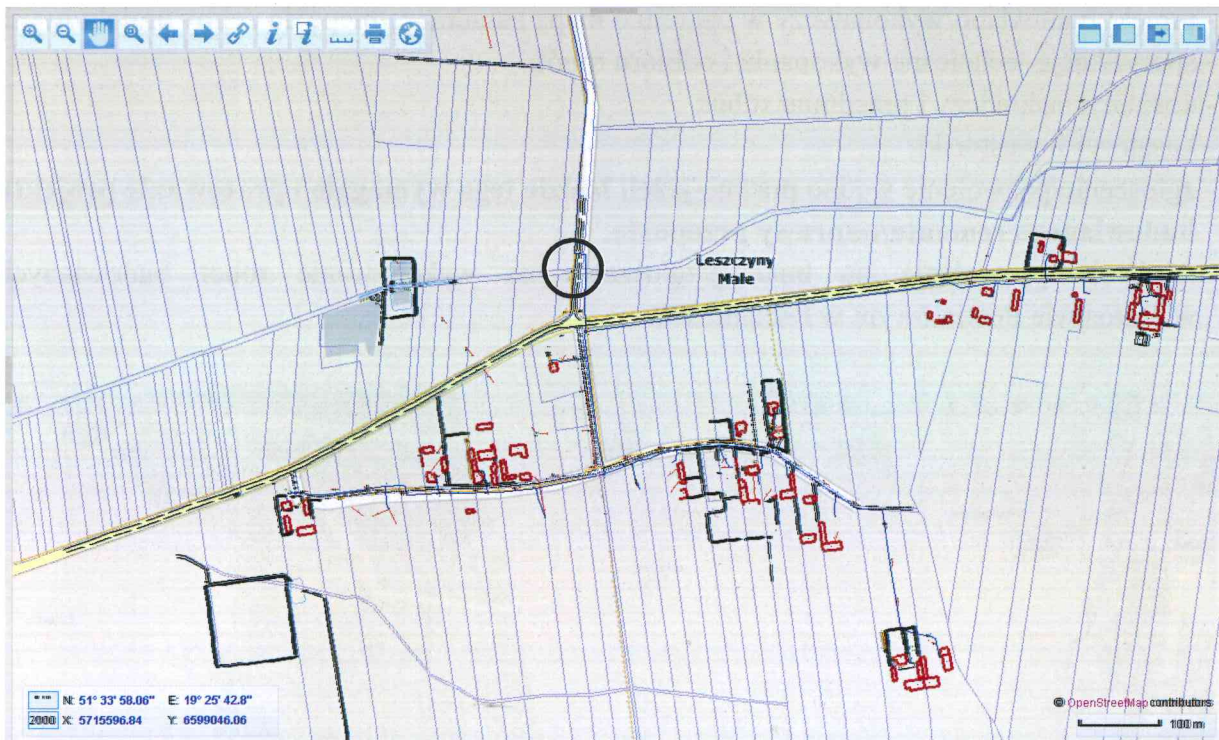
— Odcinek drogi przeznaczony do przebudowy

3. Remont mostu w drodze gminnej Nr 108016E w Leszczynach Małych.

Most znajduje się w drodze gminnej Nr 108016E między działkami nr 253 a 254 w obrębie geod. Leszczyny Małe. Jest to obiekt mostowy jednoprzęsłowy. Układ nośny stanowi przęsło wykonane z monolitycznej płyty betonowej, opartej bezpośrednio na kamiennych przyczółkach bez skrzydeł i ścian bocznych. W ostatnim czasie obiekt utracił element wyposażenia mostu – lewostronną barierę betonową (od strony północnej), która pełniła funkcję gzymsu podporęczowego. Istnieje realne prawdopodobieństwo utraty kolejnych elementów.

W skład zamawianej dokumentacji projektowej powinny wejść następujące opracowania:

- projekt budowlano/wykonawczy w oparciu o mapę zasadniczą/mapę do celów projektowych
- specyfikacje techniczne wykonania i odbioru robót;
- kosztorys nakładczy i przedmiar robót;
- kosztorys inwestorski;
- zgłoszenie/pozwolenie wodno prawne-**jeżeli będzie tego wymagało opracowanie projektu budowlanego remontu/naprawy przepustu;**
- uzyskanie pozwolenia na budowę/zgłoszenia na wykonywanie robót budowlanych w Starostwie Powiatowym w Pabianicach.



○ Lokalizacja obiektu mostowego

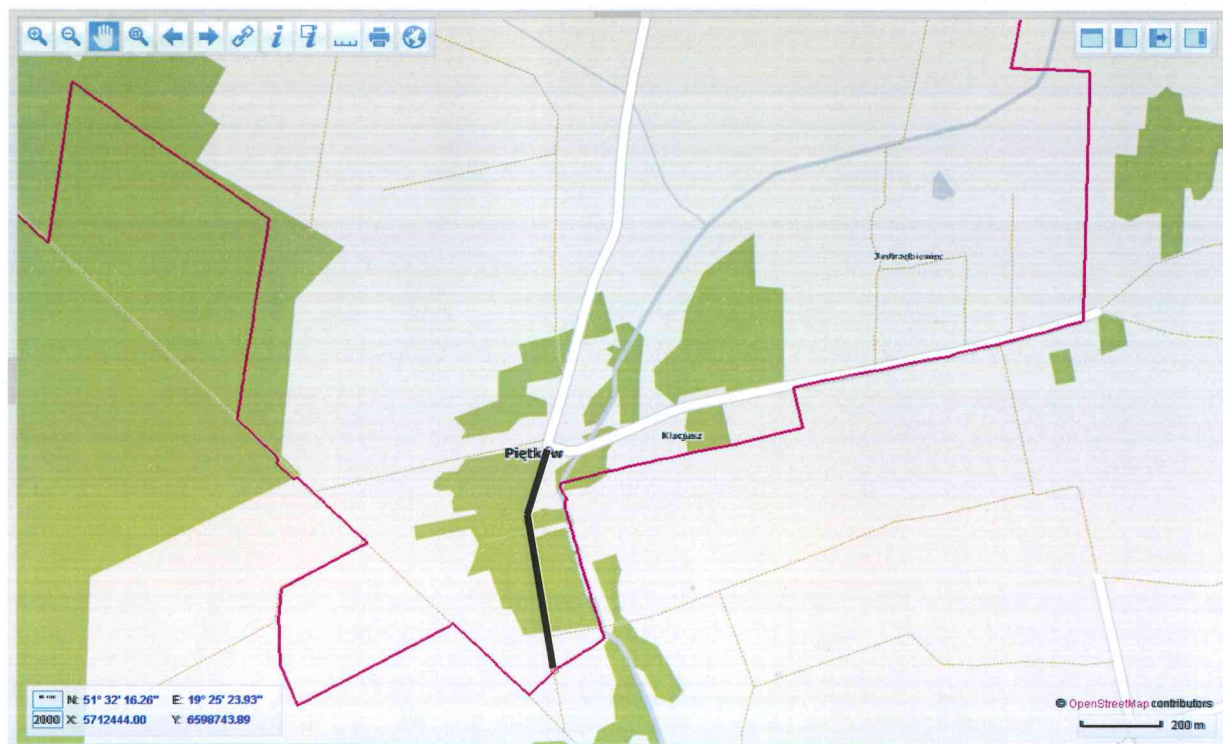
4. Modernizacja odcinka drogi gminnej Nr 110152E w Piętkowie.

Odcinek przedmiotowej drogi znajduje się na działce nr 111 w obrębie geod. Piętków, od skrzyżowania z drogą gminną 108022E (dz. nr 222/1 obręb geod. Piętków) do granicy z Gminą Grabica. W/w odcinek posiada nawierzchnię twardą, utrwaloną bitumicznie metodą powierzchniowego utrwalenia. Długość odcinka drogi przeznaczonego do przebudowy ok.600mb. Nawierzchnia istniejąca w stanie złym – występują ubytki, pęknięcia, deformacje, zapadnięcia krawędzi. Zamawiającego interesuje zaprojektowanie nakładki asfaltowej na istniejącej nawierzchni. Wykonawca zobowiązany jest zaprojektować regulację wysokościową poboczy z kruszywa skalnego drogowego o uziarnieniu 0-31,5 mm oraz zjazd z takiego samego materiału.

Ponadto Wykonawca zobowiązany jest zaprojektować włączenia w istniejące nawierzchnie.

W skład zamawianej dokumentacji projektowej powinny wejść następujące opracowania:

- projekt budowlano/wykonawczy w oparciu o mapę zasadniczą/mapę do celów projektowych
- specyfikacje techniczne wykonania i odbioru robót;
- kosztorys nakładczy i przedmiar robót;
- kosztorys inwestorski;
- uzyskanie pozwolenia na budowę/zgłoszenia na wykonywanie robót budowlanych w Starostwie Powiatowym w Pabianicach.



— Odcinek drogi przeznaczony do przebudowy