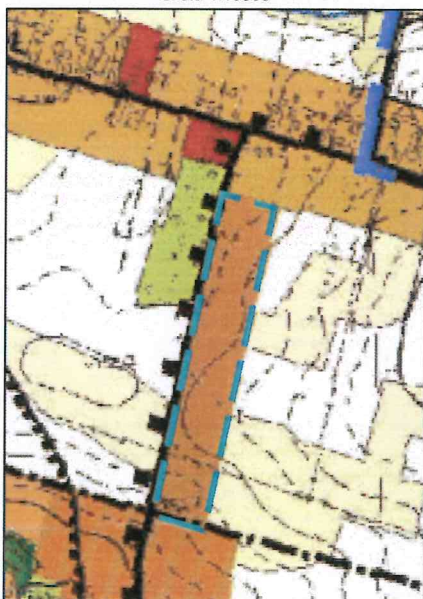


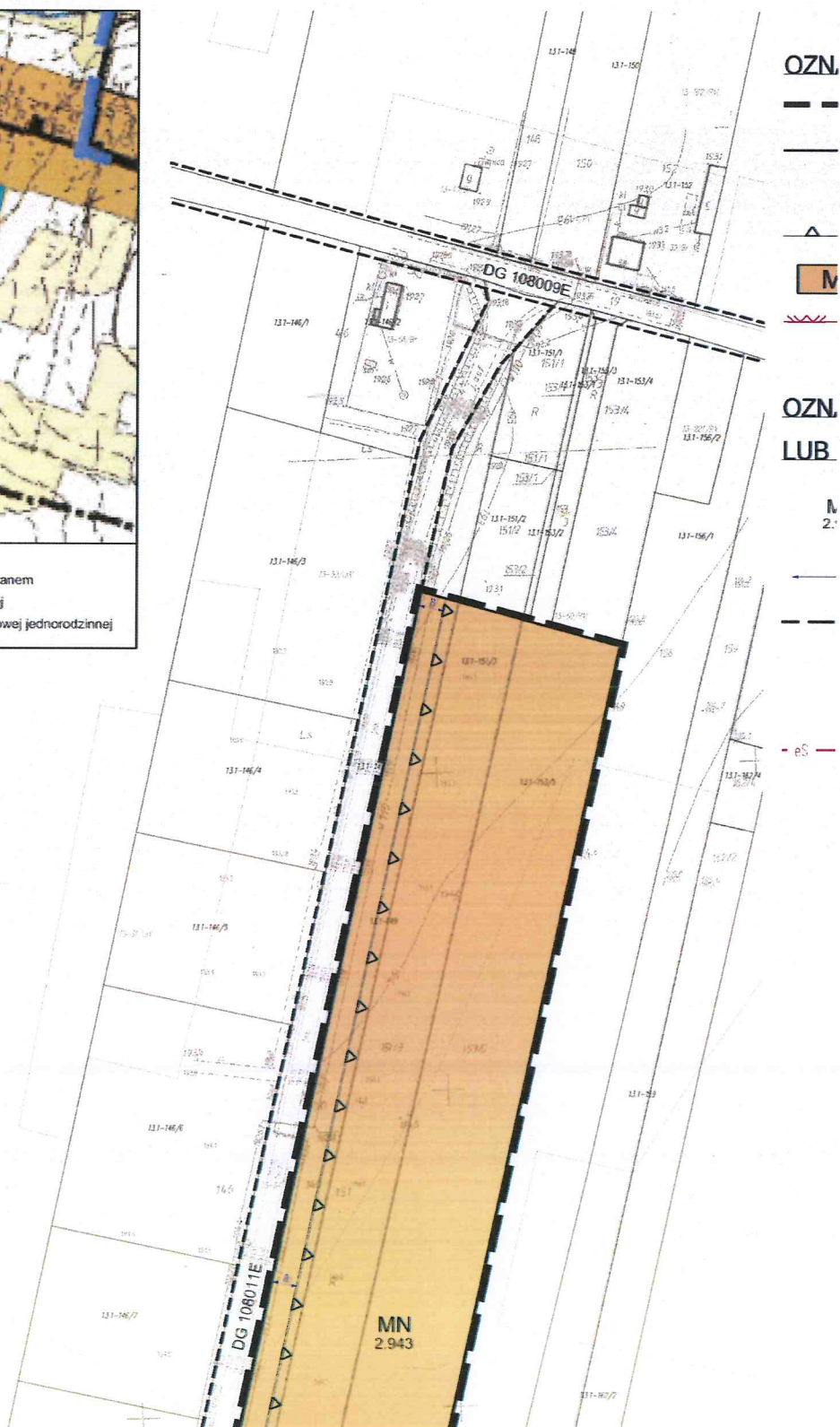
Zmiana miejscowego planu zagospodarowania przestrzennego dla części obrębu geodezyjnego

Rysunek

Wzrwyś ze zmiany studium uwarunkowań i kierunków zagospodarowania przestrzennego Gminy Dłutów
Skala 1:10000

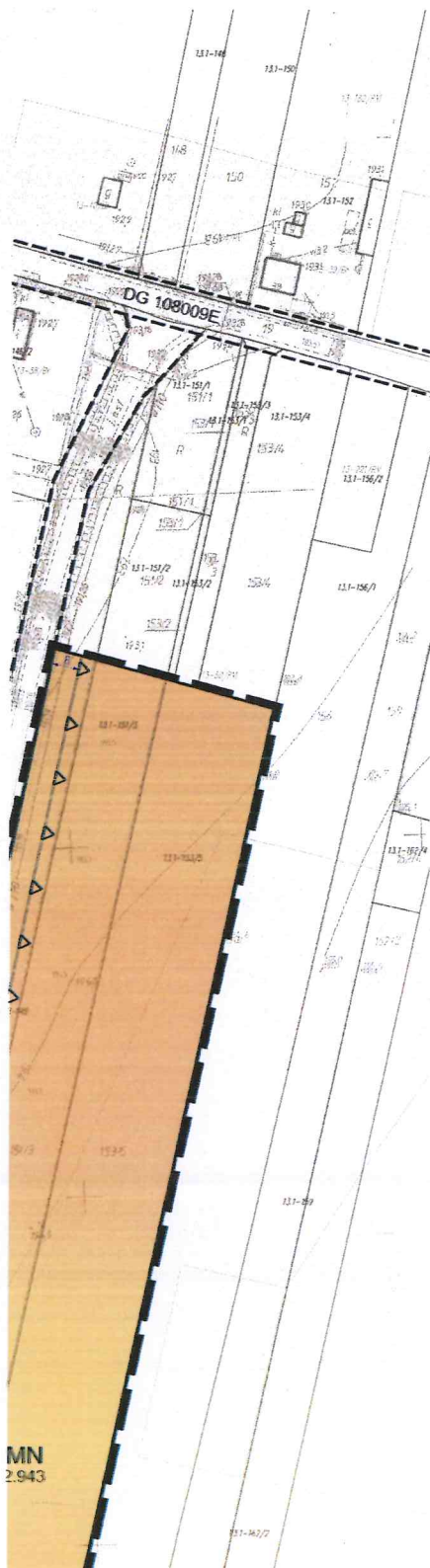


LEGENDA	
	Granica obszaru objętego planem
	Teren zabudowy zagrodowej
	Teren zabudowy mieszkaniowej jednorodzinnej



gospodarowania przestrzennego Gminy Dłutów części obrębu geodezyjnego Mierzączka Duża

Rysur



OZNACZENIA OBOWIĄZUJĄCYCH USTALEŃ PLANU:

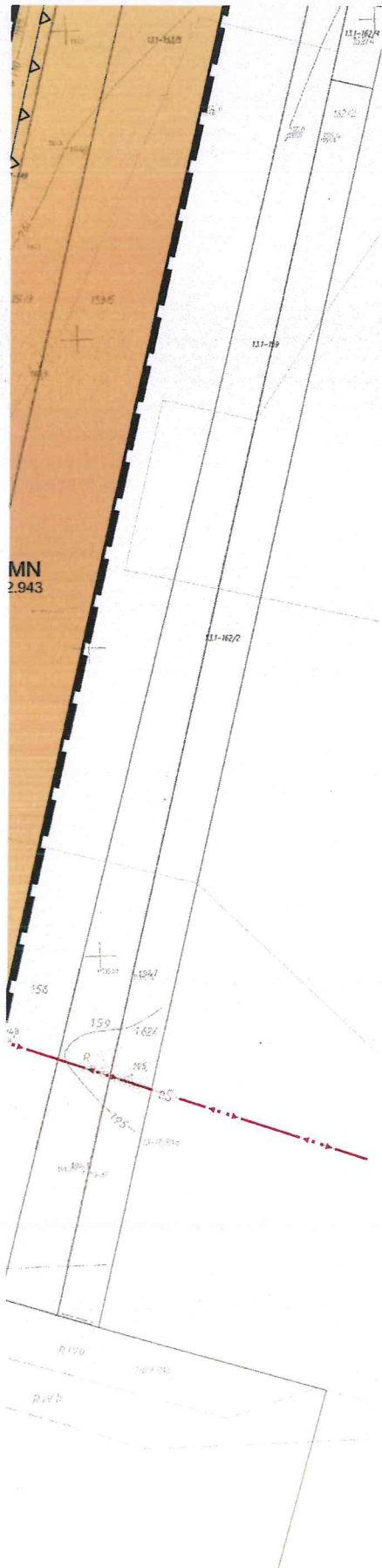
- — — Granica obszaru objętego planem
- Linia rozgraniczająca tereny o różnym przeznaczeniu lub różnych zasadach zagospodarowania
- △ △ Nieprzekraczalna linia zabudowy
- MN** Teren zabudowy mieszkaniowej jednorodzinnej
- ⋈ Granica strefy ochronnej od napowietrznej linii elektroenergetycznej średniego napięcia

OZNACZENIA INFORMACYJNE PLANU


LUB WYNIKAJĄCE Z PRZEPISÓW ODREBNYCH:

- MN — Symbol terenu
- 2.943 — Powierzchnia terenu w [ha]
- ← 8 → Wymiarowanie w [m]
- — — Linia rozgraniczająca tereny o różnym przeznaczeniu lub różnych zasadach zagospodarowania poza granicą obszaru objętego planem
- eS — Napowietrzna linia elektroenergetyczna średniego napięcia





B5 ———— napowietrzna linia elektroenergetyczna
średniego napięcia



0 m 100m

SKALA 1:2000



MASTERPLAN

UL. RYCERSKA 7
55-040 ŚLĘZA
KOM. 601 174 878
WWW.MASTER-PLAN.PL
PRACOWNIA@MASTER-PLAN.PL
NIP: 6391968558, REGON: 362935724

INWESTOR:	Gmina Dłutów ul. Pabianicka 25, 95-081 Dłutów
TEMAT:	Zmiana miejscowego planu zagospodarowania przestrzennego Gminy Dłutów dla części obrębu geodezyjnego Mierzącza Duża
RYSunEK:	Rysunek planu, Załącznik Nr 1 do uchwały Nr XIII/103/20 Rady Gminy Dłutów z dnia 29 maja 2020 r.
OPRACOWAŁ:	MASTERPLAN Maciej Niźborski
SKALA:	1:2000
DATA:	maj 2020 r.