


ZMIANA MIEJSCOWEGO PLANU ZAGOSPODAROWANIA PRZESTRZENNEGO GMINY DŁUTÓW DLA CZĘŚCI OBRĘBU GEODEZYJNEGO BUDY DŁUTOWSKIE

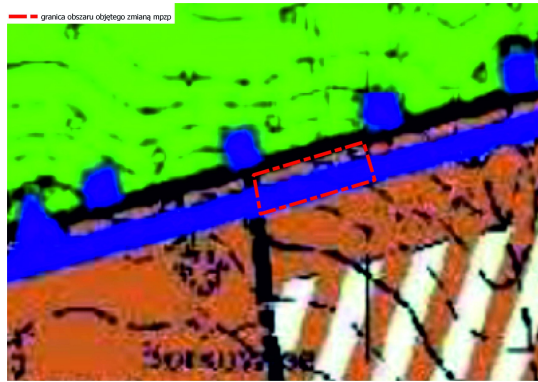
SKALA 1:1 000



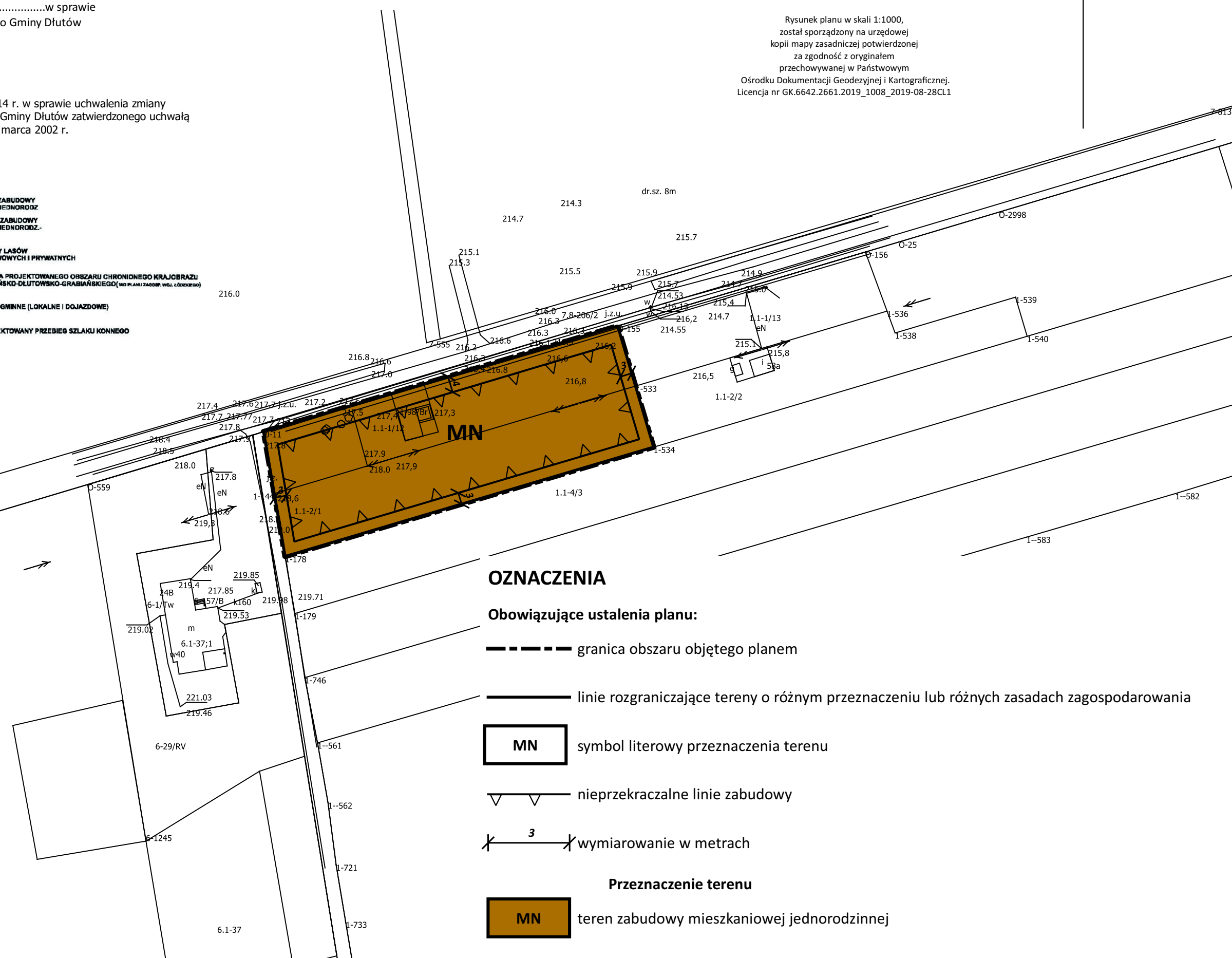
Załącznik nr 1 do Uchwały nr..... Rady Gminy Dłutów z dnia w sprawie uchwalenia zmiany miejscowego planu zagospodarowania przestrzennego Gminy Dłutów dla części obrębu geodezyjnego Budy Dłutowskie

Rysunek planu w skali 1:1000, został sporządzony na urzędowej kopii mapy zasadniczej potwierdzonej za zgodność z oryginałem przechowywanej w Państwowym Ośrodku Dokumentacji Geodezyjnej i Kartograficznej. Licencja nr GK.6642.2661.2019_1008_2019-08-28CL1

Uchwała Nr XXXI/209/14 Rady Gminy Dłutów z dnia 25 marca 2014 r. w sprawie uchwalenia zmiany Studium Uwarunkowań i Kierunków Zagospodarowania Przestrzennego Gminy Dłutów zatwierdzonej uchwałą Nr XXXII/221/02 Rady Gminy Dłutów z dnia 29 marca 2002 r.



- TERENY ZABUDOWY MIESZK.-JEDNORODZ.
- TERENY ZABUDOWY MIESZ.-JEDNORODZ.-II ETAP
- TERENY LASÓW PAŃSTWOWYCH I PRYWATNYCH
- GRANICA PROJEKTOWANEGO OBSZARU CHRONIONEGO KRAJOBRAZU „TUSZYŃSKO-DŁUTOWSKO-GRABIAŃSKIEGO” (WEDŁUG PLANU ZAGOSP. WOJ. ŁÓDZKIEGO)
- DROGI GMINNE (LOKALNE I DOJAZDOWE)
- PROJEKTOWANY PRZEBIEG SZLAKU KONNEGO



OZNACZENIA

Obowiązujące ustalenia planu:

- granica obszaru objętego planem
- linie rozgraniczające tereny o różnym przeznaczeniu lub różnych zasadach zagospodarowania
- symbol literowy przeznaczenia terenu
- nieprzekraczalne linie zabudowy
- wymiarowanie w metrach

Przeznaczenie terenu

- teren zabudowy mieszkaniowej jednorodzinnej

Sporządził	Wójt Gminy Dłutów
Wykonawca	Biuro Badań Geologicznych i Ochrony Środowiska „EKOPROJEKT”, ul. Łagowska 3/66, 01-464 Warszawa
Tytuł planszy	Zmiana miejscowego planu zagospodarowania przestrzennego Gminy Dłutów dla części obrębu geodezyjnego Budy Dłutowskie
Zespół projektowy	mgr inż. arch. Robert Kuźmiczuk - główny projektant mgr Wojciech Zacczkiewicz - opracowanie graficzne
Skala	1:1 000 październik 2019 r.